"CARTA INVENTARIO DEI PERCORSI ESCURSIONISTICI DELLA LIGURIA" EX ART. 4, L.R. 24/09

(QUINTO AGGIORNAMENTO – MAGGIO 2019)

ALLEGATO A (pdGr NP/14220/2019)
GESTIONE FORMALIZZATA

REL
RETE ESCURSIONISTICA LIGURE

ENTE PROPONENTE	CODICI PERCORSO	NOME SENTIERO	LUNGHEZZA (M)	MANUTENTORE
Provincia di Genova	GGEA10106CE	Bivio Cascina Gargassina - Cascina Veirera	**2.077**	Ente Parco del Beigua
Provincia di Genova	GGEA10106PE	Sciarborasca - Monte Rama	**6.850**	Ente Parco del Beigua
Provincia di Genova	GGEA10206PD	Lerca - Bric Camulà - Monte Rama	**5.663**	Ente Parco del Beigua
Provincia di Genova	GGEA10306PE	Arenzano - Monte Argentea	**10.074**	Ente Parco del Beigua
Provincia di Genova	GGEA10406PE	Voltri - Passo della Gava - Monte Reixa	**9.132**	Ente Parco del Beigua
Provincia di Genova	GGEA10506PE	Badia di Tiglieto - Bric del Dente	**7.333**	Ente Parco del Beigua
Provincia di Genova	GGEA10606PE	Tiglieto - Colle Cima di Masca	**7.847**	Ente Parco del Beigua
Provincia di Genova	GGEA10706PA	Bivio Cascina Gargassina - Cascina Veirera	**2.845**	Ente Parco del Beigua
Provincia di Genova	GGEA10806PE	Cascina Gargassina - Monte Calvo	**5.490**	Ente Parco del Beigua
Provincia di Genova	GGEA10906PE	Campo Ligure - Passo Fruia - Bric del Dente	**9.834**	Ente Parco del Beigua
Provincia di Genova	GGEA11006PE	Masone - Passo Fruia	**5.945**	Ente Parco del Beigua
Provincia di Genova	GGEA11106PE	Badia di Tiglieto - Frera da Bassu - Badia di Tiglieto	**6.498**	Ente Parco del Beigua
Provincia di Genova	GGEA11206PE	Masone - Cascina Troia - Bric Dentino	**7.130**	Ente Parco del Beigua
Provincia di Genova	GGEA11306PE	Arenzano - Passo della Gava - Passo del Faiallo	**9.148**	Ente Parco del Beigua
Provincia di Genova	GGEA11406PD	Fiorino - Sella del Barné - Bric del Dente	**6.086**	Ente Parco del Beigua
Provincia di Genova	GGEA11506PE	Rossiglione - Sella del Barné	**14.022**	Ente Parco del Beigua
Provincia di Genova	GGEA11606PE	S. Maria Maddalena - Colle Cima di Masca	**4.780**	Ente Parco del Beigua
Provincia di Genova	GGEA11706PE	Sentiero Natura: Curlo - Passo della Gava	**4.955**	Ente Parco del Beigua
Provincia di Genova	GGEA11806PE	Percorso Ornitologico Case Vaccà	**2.687**	Ente Parco del Beigua
Provincia di Genova	GGEA11906PE	Agueta - Passo Gua - Lago della Tina	**3.637**	Ente Parco del Beigua

Provincia di Genova	GGEA12006PE	S. Anna - Motta - Ponte Negrone	**3.417**	Ente Parco del Beigua
Provincia di Genova	GGEA12106PE	Sentiero dell'Ingegnere	**6.747**	Ente Parco del Beigua
Provincia di Genova	GGEA12206PE	Passo Figu - Ruggi - Passo Gua	**4.474**	Ente Parco del Beigua
Provincia di Genova	GGEA12306PE	Sentiero degli Inglesi (Arenzano - Curlo)	**4.735**	Ente Parco del Beigua
Provincia di Genova	GGEA12406PE	Rossiglione - Cascina Marinetti - Cascina Veirera	**3.179**	Ente Parco del Beigua
Provincia di Genova	GGEA12506PE	Masone - Bric Geremia	**6.598**	Ente Parco del Beigua
Provincia di Genova	GGEA12606PE	Masone - Sacrario Martiri del Turchino	**2.962**	Ente Parco del Beigua
Provincia di Genova	GGEA12706PD	Anello di Arenzano (Santuario delle Olivette -	**23.103**	Ente Parco del Beigua
Associazione Alta Via dei Monti Liguri	GGEA15003CE	Sciarborasca-Prato Rotondo	**5.502**	Club Alpino Italiano - Regione Liguria
Associazione Alta Via dei Monti Liguri	GGEA15103CE	Lerca - Monte Rama	**8.046**	Club Alpino Italiano - Regione Liguria
Associazione Alta Via dei Monti Liguri	GGEA15203CE	Arenzano - Cima Pian di Lerca	**10.740**	Club Alpino Italiano - Regione Liguria
Associazione Alta Via dei Monti Liguri	GGEA15403CE	Fabbriche - Passo del faiallo	**6.500**	Club Alpino Italiano - Regione Liguria
Associazione Alta Via dei Monti Liguri	GGEA15603CE	Masone-Sacrario dei Martiri dei Turchini	**2.790**	Club Alpino Italiano - Regione Liguria
Associazione Alta Via dei Monti Liguri	GGEA19903PE	Alta Via dei Monti Liguri	**9.329**	Club Alpino Italiano - Regione Liguria
Provincia di Genova	GGEA20314CE	Ponte dell'Acqua - Pian di Reste	**1.091**	LUNARIO - ass Affiliata F.I.E. Federazione Italiana Escursionismo
Provincia di Genova	GGEA20414CF	Piano Orizzontale - Fumeri - Scala Santa - Pendici W	**1.844**	LUNARIO – ass. promozione sociale affiliata F.I.E.
Provincia di Genova	GGEA20514CE	Piano Orizzontale - Fumeri - Scala Santa - Pendici W	**1.622**	LUNARIO – ass. promozione sociale affiliata F.I.E.
Provincia di Genova	GGEA20814CE	Piano Orizzontale - Fumeri - Scala Santa - Pendici W	**2.042**	LUNARIO – ass. prom.sociale affiliata F.I.E.
Provincia di Genova	GGEA21114CE	Piano Orizzontale - Fumeri - Scala Santa - Pendici W	**2.366**	LUNARIO – ass. promozione sociale affiliata F.I.E.

Provincia di Genova	GGEA21214CF	Ponterosso - Montanesi - Santuario N.S. della Vittoria	**1.949**	LUNARIO – ass. promozione sociale affiliata F.I.E.
Provincia di Genova	GGEA22214PE	Ponte dell'Acqua - Pian di Reste	**5.700**	LUNARIO – ass. promozione sociale affiliata F.I.E.
Provincia di Genova	GGEA22314PE	Piano Orizzontale - Fumeri - Scala Santa - Pendici W	**3.895**	LUNARIO – ass. promozione sociale affiliata F.I.E.
Provincia di Genova	GGEA22828PE	Sentiero naturalistico dei Laghi del Gorzente	**10.577**	Club Alpino Italiano - Sezione di Bolzaneto
Provincia di Genova	GGEA25103CE	Pegli - Punta Martin	**8.756**	Club Alpino Italiano - Regione Liguria
Associazione Alta Via dei Monti Liguri	GGEA25203CE	San Carlo di Cese Camposilvano - Colle	**3.900**	Club Alpino Italiano - Regione Liguria
Associazione Alta Via dei Monti Liguri	GGEA25403CE	San Martino di Paravanico - Colle Canile	**4.284**	Club Alpino Italiano - Regione Liguria
Associazione Alta Via dei Monti Liguri	GGEA25503CE	Cravasco - Prato Perseghin - Monte Figne	**3.947**	Club Alpino Italiano - Regione Liguria
Associazione Alta Via dei Monti Liguri	GGEA25603CE	Isoverde (Acquedotto Galliera) - Passo Prato	**3.683**	Club Alpino Italiano - Regione Liguria
Associazione Alta Via dei Monti Liguri	GGEA25703CE	Bolzaneto - Lencisa - Piani di Praglia	**14.900**	Club Alpino Italiano - Regione Liguria
Associazione Alta Via dei Monti Liguri	GGEA25803CE	Pietralavezzara - Passo della Bocchetta	**2.449**	Club Alpino Italiano - Regione Liguria
Associazione Alta Via dei Monti Liguri	GGEA25903CE	Busalla - Passo della Bocchetta - M. Leco	**10.139**	Club Alpino Italiano - Regione Liguria
Associazione Alta Via dei Monti Liguri	GGEA29903PE	Alta Via dei Monti Liguri	**30.091**	Club Alpino Italiano - Regione Liguria
Provincia di Genova	GGEA30128PE	Bolzaneto - Righi	**8.584**	Club Alpino Italiano - Sezione di Bolzaneto.
Provincia di Genova	GGEA30208PE	Sampierdarena - Forte Diamante	**10.024**	Club Alpino Italiano - Sezione di Sampierdarena
Provincia di Genova	GGEA30214CF	Ponterosso - Montanesi - Santuario N.S. della Vittoria	**1.369**	LUNARIO – ass. promozione sociale affiliata F.I.E.
Provincia di Genova	GGEA30322CE	Sampierdarena - Forte Diamante	**952**	Club Alpino Italiano - Sezione di Sampierdarena
Provincia di Genova	GGEA30422CE	San Teodoro - Forte Sperone	**1.694**	Club Alpino Italiano - Sezione di Sampierdarena
Associazione Alta Via dei Monti Liguri	GGEA30515CF	Casella - Costa dei Fontanini	**1.571**	Ente Parco Antola

Provincia di Genova	GGEA30522PE	San Teodoro - Forte Sperone	**4.858**	Club Alpino Italiano - Sezione di Sampierdarena
Provincia di Genova	GGEA30622PE	Teglia - Cancello dell'Avvocato	**6.982**	Club Alpino Italiano - Sezione di Sampierdarena
Provincia di Genova	GGEA30732PE	Sentiero AQ1	**4.262**	Club Alpino Italiano - Sezione U.L.E.
Provincia di Genova	GGEA30832PE	Sentiero AQ2	**12.969**	Club Alpino Italiano - Sezione U.L.E.
Provincia di Genova	GGEA31114PE	Ponterosso - Montanesi - Santuario N.S. della Vittoria	**4.046**	LUNARIO – ass. promozione sociale affiliata F.I.E.
Associazione Alta Via dei Monti Liguri	GGEA35203CE	Rifugio Ciaè - Crocetta d'Orero	**3.425**	Club Alpino Italiano - Regione Liguria
Associazione Alta Via dei Monti Liguri	GGEA35303CE	Rifugio Ciaè - Sella	**3.900**	Club Alpino Italiano - Regione Liguria
Associazione Alta Via dei Monti Liguri	GGEA35703CE	Busalla - Santuario della Vittoria	**4.100**	Club Alpino Italiano - Regione Liguria
Associazione Alta Via dei Monti Liguri	GGEA39903PE	Alta Via dei Monti Liguri	**28.195**	Club Alpino Italiano - Regione Liguria
Parco Portofino	GGEA42805PF	Colle Caprile - Case Becco	**4.387**	Ente Parco di Portofino
Provincia di Genova	GGEA50115CE	Minceto - Rocche del Reopasso	**2.866**	Ente Parco Antola
Provincia di Genova	GGEA50115PE	Crocefieschi - Rocche del Reopasso (Sedia del	**1.288**	Ente Parco Antola
Provincia di Genova	GGEA50215CE	Ronco Scrivia - Monte Reale	**2.414**	Ente Parco Antola
Provincia di Genova	GGEA50215PD	Minceto - Rocche del Reopasso	**5.797**	Ente Parco Antola
Provincia di Genova	GGEA50315PE	Torre di Vobbia - Castello della Pietra (Sentiero dei	**4.259**	Ente Parco Antola
Provincia di Genova	GGEA50415PF	Ex Osteria Castello della Pietra - Castello della Pietra	**589**	Ente Parco Antola
Provincia di Genova	GGEA50515PE	Montemaggio - Martellona	**5.715**	Ente Parco Antola
Provincia di Genova	GGEA50615PE	Ronco Scrivia - Monte Reale	**2.703**	Ente Parco Antola
Provincia di Genova	GGEA50715PA	Camarza - Rocche del Reopasso	**2.731**	Ente Parco Antola
Provincia di Genova	GGEA50815PE	Vobbietta - Bric delle Camere	**5.569**	Ente Parco Antola

Provincia di Genova	GGEA50915PE	Caprieto - Bric delle Camere	**2.737**	Ente Parco Antola
Provincia di Genova	GGEA60115CE	Anello del Brugneto	**1.129**	Ente Parco Antola
Provincia di Genova	GGEA60115PE	Anello del Brugneto	**13.083**	Ente Parco Antola
Provincia di Genova	GGEA60215CE	Anello del Brugneto	**945**	Ente Parco Antola
Provincia di Genova	GGEA60215PE	Bavastrelli - Monte Antola	**5.029**	Ente Parco Antola
Provincia di Genova	GGEA60315CE	Anello del Brugneto	**1.465**	Ente Parco Antola
Provincia di Genova	GGEA60315PE	Torriglia - Donetta - Monte Antola	**8.159**	Ente Parco Antola
Provincia di Genova	GGEA60415CF	Anello di Torriglia	**452**	Ente Parco Antola
Provincia di Genova	GGEA60415PE	Caprile - Monte Antola	**3.465**	Ente Parco Antola
Provincia di Genova	GGEA60515CE	Tonno - Piancassina	**975**	Ente Parco Antola
Provincia di Genova	GGEA60515PE	Casa del Romano - Monte Antola	**5.784**	Ente Parco Antola
Provincia di Genova	GGEA60615CE	Chiappa - Colletta delle Cianazze	**1.878**	Ente Parco Antola
Provincia di Genova	GGEA60615PE	Anello di Rondanina	**4.774**	Ente Parco Antola
Provincia di Genova	GGEA60715CE	Tonno - Piancassina	**832**	Ente Parco Antola
Provincia di Genova	GGEA60715PE	Monte Buio - Monte Antola	**4.031**	Ente Parco Antola
Provincia di Genova	GGEA60815CE	Avosso - Case del Piccetto	**425**	Ente Parco Antola
Provincia di Genova	GGEA60815PE	Tonno - Prato del Prete - Monte Buio	**2.534**	Ente Parco Antola
Provincia di Genova	GGEA60915CE	Anello di Torriglia	**1.111**	Ente Parco Antola
Provincia di Genova	GGEA60915PF	Cappella di Garaventa - Torriglia	**2.406**	Ente Parco Antola
Provincia di Genova	GGEA61015CE	Avosso - Case del Piccetto	**1.050**	Ente Parco Antola
Provincia di Genova	GGEA61015PE	Alpe - Capanne di Carrega	**4.769**	Ente Parco Antola

Provincia di Genova	GGEA61115CE	Anello del Rifugio	**2.694**	Ente Parco Antola
Provincia di Genova	GGEA61115PE	Alpe - Passo della Maddalena	**3.996**	Ente Parco Antola
Provincia di Genova	GGEA61215PE	Capanne di Carrega - Passo della Maddalena	**4.186**	Ente Parco Antola
Provincia di Genova	GGEA61315PE	Ippovia Antola sud	**5.633**	Ente Parco Antola
Provincia di Genova	GGEA61515PE	Bavastri - Passo del Colletto	**2.691**	Ente Parco Antola
Provincia di Genova	GGEA61615PE	Avosso - Case del Piccetto	**16.365**	Ente Parco Antola
Provincia di Genova	GGEA61715PE	Fascia - Costa del Fresco - Casa del Romano	**4.223**	Ente Parco Antola
Provincia di Genova	GGEA61815PE	Tonno - Piancassina	**6.265**	Ente Parco Antola
Provincia di Genova	GGEA61915PE	Anello di Torriglia	**4.175**	Ente Parco Antola
Provincia di Genova	GGEA62015PE	Chiappa - Colletta delle Cianazze	**4.407**	Ente Parco Antola
Provincia di Genova	GGEA62115PE	Torriglia - Monte Lavagnola	**2.126**	Ente Parco Antola
Provincia di Genova	GGEA62215PE	Anello del Rifugio	**4.533**	Ente Parco Antola
Provincia di Genova	GGEA62415PE	Crocefieschi (Martellona) - Monte Buio	**5.396**	Ente Parco Antola
Provincia di Genova	GGEA62515PE	Crocefieschi (Martellona) - Monte Buio	**4.276**	Ente Parco Antola
Provincia di Genova	GGEB10105CF	Ruta - Pietre Strette - Olmi - Portofino	**2.563**	Ente Parco di Portofino
Provincia di Genova	GGEB10105PE	Camogli - Pietre Strette - San Fruttuoso	**5.872**	Ente Parco di Portofino
Provincia di Genova	GGEB10205CF	Camogli - Pietre Strette - San Fruttuoso	**1.135**	Ente Parco di Portofino
Provincia di Genova	GGEB10205PD	Camogli - San Rocco - Passo del Bacio - San	**12.108**	Ente Parco di Portofino
Provincia di Genova	GGEB10305CF	San Rocco - Pietre Strette	**249**	Ente Parco di Portofino
Provincia di Genova	GGEB10305PE	San Rocco - Pietre Strette	**4.366**	Ente Parco di Portofino
Provincia di Genova	GGEB10405CF	Ruta - Pietre Strette - Olmi - Portofino	**280**	Ente Parco di Portofino

Provincia di Genova	GGEB10405PE	Ruta - Pietre Strette - Olmi - Portofino	**7.366**	Ente Parco di Portofino
Provincia di Genova	GGEB10505CF	San Rocco - Pietre Strette	**202**	Ente Parco di Portofino
Provincia di Genova	GGEB10505PF	Sella Gaixella - Casa Paradiso - bivio Sequoie	**1.412**	Ente Parco di Portofino
Provincia di Genova	GGEB10605CF	Ruta - Pietre Strette - Olmi - Portofino	**523**	Ente Parco di Portofino
Provincia di Genova	GGEB10605PE	Santa Margherita Ligure - Pietre Strette	**3.302**	Ente Parco di Portofino
Provincia di Genova	GGEB10705CF	Santa Margherita Ligure - Pietre Strette	**1.783**	Ente Parco di Portofino
Provincia di Genova	GGEB10705PF	Santa Margherita Ligure - Nozarego - Olmi	**3.758**	Ente Parco di Portofino
Provincia di Genova	GGEB10805CE	Santa Margherita Ligure - Nozarego - Olmi	**1.000**	Ente Parco di Portofino
Provincia di Genova	GGEB10805PE	Base "0" - Pietre Strette - Semaforo Nuovo	**4.614**	Ente Parco di Portofino
Provincia di Genova	GGEB10905CF	Portofino - Faro	**157**	Ente Parco di Portofino
Provincia di Genova	GGEB10905PE	Terruzzo - Mulino dell'Uva - Cappelletta delle Gave	**1.561**	Ente Parco di Portofino
Provincia di Genova	GGEB11005CE	Camogli - San Rocco - Passo del Bacio - San	**986**	Ente Parco di Portofino
Provincia di Genova	GGEB11005PE	località Mulino di San Fruttuoso - Nozarego	**4.178**	Ente Parco di Portofino
Provincia di Genova	GGEB11105CF	Camogli - San Rocco - Passo del Bacio - San	**207**	Ente Parco di Portofino
Provincia di Genova	GGEB11105PF	San Lorenzo della Costa - Portofino Vetta	**1.832**	Ente Parco di Portofino
Provincia di Genova	GGEB11205CF	Ruta - Pietre Strette - Olmi - Portofino	**778**	Ente Parco di Portofino
Provincia di Genova	GGEB11205PF	Dolcina alta - bivio Costa Secca	**1.651**	Ente Parco di Portofino
Provincia di Genova	GGEB11305CF	Camogli - San Rocco - Passo del Bacio - San	**553**	Ente Parco di Portofino
Provincia di Genova	GGEB11305PF	Costa Secca - Dolcina alta	**2.327**	Ente Parco di Portofino
Provincia di Genova	GGEB11405CE	Camogli - San Rocco - Passo del Bacio - San	**583**	Ente Parco di Portofino
Provincia di Genova	GGEB11405PE	Paraggi - Mulino del Gassetta	**1.292**	Ente Parco di Portofino

Provincia di Genova	GGEB11505CF	Santa Margherita Ligure - Nozarego - Olmi	**290**	Ente Parco di Portofino
Provincia di Genova	GGEB11505PE	San Rocco - La Foce	**1.611**	Ente Parco di Portofino
Provincia di Genova	GGEB11605CF	Camogli - San Rocco - Passo del Bacio - San	**919**	Ente Parco di Portofino
Provincia di Genova	GGEB11605PF	Portofino - Faro	**1.036**	Ente Parco di Portofino
Provincia di Genova	GGEB11705CF	Camogli - San Rocco - Passo del Bacio - San	**633**	Ente Parco di Portofino
Provincia di Genova	GGEB11705PE	Anchetta - Montallegro	**4.142**	Ente Parco di Portofino
Provincia di Genova	GGEB11805CF	Ruta - Pietre Strette - Olmi - Portofino	**712**	Ente Parco di Portofino
Provincia di Genova	GGEB11827PE	Rapallo - Santuario di Montallegro	**3.899**	Comune di Rapallo
Provincia di Genova	GGEB11905CF	Ruta - Pietre Strette - Olmi - Portofino	**1.846**	Ente Parco di Portofino
Provincia di Genova	GGEB11905PD	Montallegro - Passo della Serra	**7.203**	Ente Parco di Portofino
Provincia di Genova	GGEB12005CF	Ruta - Pietre Strette - Olmi - Portofino	**572**	Ente Parco di Portofino
Provincia di Genova	GGEB12027PE	Passo della Serra - Monte Ampola	**5.404**	Comune di Rapallo
Provincia di Genova	GGEB12105CF	Ruta - Pietre Strette - Olmi - Portofino	**657**	Ente Parco di Portofino
Provincia di Genova	GGEB12105PE	Ruta - Colle Caprile	**13.432**	Ente Parco di Portofino
Provincia di Genova	GGEB12205CF	Ruta - Pietre Strette - Olmi - Portofino	**451**	Ente Parco di Portofino
Parco Portofino	GGEB12225PE	Anello di Coreglia	**8.186**	Comune di Coreglia Ligure
Provincia di Genova	GGEB12305CF	località Mulino di San Fruttuoso - Nozarego	**896**	Ente Parco di Portofino
Provincia di Genova	GGEB12327PE	km 501 - Monastero di Valle Christi	**3.405**	Comune di Rapallo
Provincia di Genova	GGEB12405CF	Ruta - Pietre Strette - Olmi - Portofino	**1.316**	Ente Parco di Portofino
Provincia di Genova	GGEB12405PF	Via Pino	**1.552**	Ente Parco di Portofino
Provincia di Genova	GGEB12505CF	Santa Margherita Ligure - Pietre Strette	**468**	Ente Parco di Portofino

Provincia di Genova	GGEB12526PE	Le Cinque Torri	**12.848**	Comune di Leivi
Provincia di Genova	GGEB12605CF	Ruta - Pietre Strette - Olmi - Portofino	**309**	Ente Parco di Portofino
Parco Portofino	GGEB12627PD	Rapallo - Montallegro - Monte Pegge - Passo della	**13.096**	Comune di Rapallo
Provincia di Genova	GGEB12705CF	Ruta - Pietre Strette - Olmi - Portofino	**706**	Ente Parco di Portofino
Parco Portofino	GGEB12727PE	Rapallo - Monte Pegge	**5.572**	Comune di Rapallo
Provincia di Genova	GGEB12805CF	San Rocco - Pietre Strette	**1.311**	Ente Parco di Portofino
Provincia di Genova	GGEB12905CF	Sella Gaixella - Casa Paradiso - bivio Sequoie	**155**	Ente Parco di Portofino
Provincia di Genova	GGEB13005CE	Camogli - San Rocco - Passo del Bacio - San	**905**	Ente Parco di Portofino
Provincia di Genova	GGEB13105CF	San Rocco - La Foce	**1.208**	Ente Parco di Portofino
Provincia di Genova	GGEB13205CE	Santa Margherita Ligure - Nozarego - Olmi	**793**	Ente Parco di Portofino
Provincia di Genova	GGEB13305CF	Camogli - San Rocco - Passo del Bacio - San	**191**	Ente Parco di Portofino
Provincia di Genova	GGEB13405CF	Ruta - Pietre Strette - Olmi - Portofino	**273**	Ente Parco di Portofino
Provincia di Genova	GGEB13505CF	Ruta - Pietre Strette - Olmi - Portofino	**921**	Ente Parco di Portofino
Provincia di Genova	GGEB13605CF	Camogli - Pietre Strette - San Fruttuoso	**1.148**	Ente Parco di Portofino
Provincia di Genova	GGEB13705CE	Anchetta - Montallegro	**5.434**	Ente Parco di Portofino
Parco Portofino	GGEB13827VE	Variante Caravaggio	**1.441**	Comune di Rapallo
Provincia di Genova	GGEB20208PE	Barbagelata - Passo Esola - Passo Ertola - Monte Oramara	**19.252**	Provincia di Genova
Provincia di Genova	GGEB20308PE	Fontanigorda - Passo del Gifarco - Monte Roccabruna	**5.004**	Provincia di Genova
Provincia di Genova	GGEB20408PE	Casanova di Rovegno - Passo di Esola - Rezzoaglio	**10.147**	Provincia di Genova
Provincia di Genova	GGEB20508PE	Casanova di Rovegno - Passo Vallersone - Monte Montarlone	**5.917**	Provincia di Genova
Provincia di Genova	GGEB22115PE	Torriglia - Monte Lavagnola	**3.167**	Ente Parco Antola

Provincia di Genova	GGEB22215PE	Torriglia (centro equestre) - Monte Lavagnola	**5.122**	Ente Parco Antola
Associazione Alta Via dei Monti Liguri	GGEB25203CE	Cicagna - Passo della Scoglina	**9.165**	Club Alpino Italiano - Regione Liguria
Associazione Alta Via dei Monti Liguri	GGEB25303CE	Favale di Malvaro - Monte Pagliaro	**5.616**	Club Alpino Italiano - Regione Liguria
Associazione Alta Via dei Monti Liguri	GGEB25403CE	Priosa- Monte Pagliaro	**3.150**	Club Alpino Italiano - Regione Liguria
Associazione Alta Via dei Monti Liguri	GGEB25503CE	Lorsica - Passo Ventarola Nord	**3.481**	Club Alpino Italiano - Regione Liguria
Associazione Alta Via dei Monti Liguri	GGEB25603CE	Pianezza - Monte Ramaceto	**9.247**	Club Alpino Italiano - Regione Liguria
Associazione Alta Via dei Monti Liguri	GGEB25703CF	Parazzuolo - Bocca di Feia - Monte Ramaceto	**7.780**	Club Alpino Italiano - Regione Liguria
Associazione Alta Via dei Monti Liguri	GGEB29903PE	Alta Via dei Monti Liguri	**31.634**	Club Alpino Italiano - Regione Liguria
Provincia di Genova	GGEB30112CF	Lago delle Lame - Ponte sul torrente Rezzoaglio -	**1.155**	Ente Parco dell'Aveto
Provincia di Genova	GGEB30112PE	Bertigaro - Lago di Giacopiane - Monte Aiona	**9.874**	Ente Parco dell'Aveto
Provincia di Genova	GGEB30212CF	Allegrezze - Monte Maggiorasca	**2.311**	Ente Parco dell'Aveto
Provincia di Genova	GGEB30212PE	Campori - Lago di Giacopiane - Monte	**4.239**	Ente Parco dell'Aveto
Provincia di Genova	GGEB30312PE	Prato Sopralacroce - Passo dell'Incisa - Monte Penna	**7.771**	Ente Parco dell'Aveto
Provincia di Genova	GGEB30412PE	San Siro Foce - Monte Zatta	**6.315**	Ente Parco dell'Aveto
Provincia di Genova	GGEB30512PD	Gramizza - Monte Penna	**7.919**	Ente Parco dell'Aveto
Provincia di Genova	GGEB30612PE	Allegrezze - Monte Maggiorasca	**8.005**	Ente Parco dell'Aveto
Provincia di Genova	GGEB30712PE	Santo Stefano d'Aveto - Monte Groppo Rosso -	**4.912**	Ente Parco dell'Aveto
Provincia di Genova	GGEB30812PE	Santo Stefano d'Aveto - Monte Maggiorasca	**5.156**	Ente Parco dell'Aveto
Provincia di Genova	GGEB30912PE	Santo Stefano d'Aveto - Passo della Roncalla	**3.880**	Ente Parco dell'Aveto
Provincia di Genova	GGEB31012PF	Arzeno - Passo del Biscia	**2.684**	Ente Parco dell'Aveto
Provincia di Genova	GGEB31112PE	Terisso - Pontori - Gambatesa	**6.364**	Ente Parco dell'Aveto

Provincia di Genova	GGEB31212PE	Borzonasca - Borzone - Zolezzi - rovine S. Martino	**9.037**	Ente Parco dell'Aveto
Provincia di Genova	GGEB31312PE	Sentiero della Resistenza	**19.561**	Ente Parco dell'Aveto
Provincia di Genova	GGEB31412PE	Lago delle Lame - Ponte sul torrente Rezzoaglio -	**2.179**	Ente Parco dell'Aveto
Provincia di Genova	GGEB31512PF	Villanoce - Passo del Cereghetto - quadrivio	**6.021**	Ente Parco dell'Aveto
Associazione Alta Via dei Monti Liguri	GGEB35003CE	Sentiero di raccordo ufficiale Cabanne - Passo	**2.500**	Club Alpino Italiano - Regione Liguria
Associazione Alta Via dei Monti Liguri	GGEB35103CE	Magnasco - Monte Aiona	**6.500**	Club Alpino Italiano - Regione Liguria
Associazione Alta Via dei Monti Liguri	GGEB35203CE	Gramizza - Monte Aiona	**7.500**	Club Alpino Italiano - Regione Liguria
Associazione Alta Via dei Monti Liguri	GGEB35403CE	Prati di Montenero - Incisa della Scaletta	**2.678**	Club Alpino Italiano - Regione Liguria
Associazione Alta Via dei Monti Liguri	GGEB35703CE	Colle di Velva - Monte Zatta di Levante	**21.183**	Club Alpino Italiano - Regione Liguria
Associazione Alta Via dei Monti Liguri	GGEB39903PE	Alta Via dei Monti Liguri	**25.184**	Club Alpino Italiano - Regione Liguria
Provincia di Genova	GGEB40133CE	Sestri Levante - Monte Costello	**1.206**	Comune di Sestri Levante
Provincia di Genova	GGEB40233PE	Sestri Levante - Monte Costello	**3.978**	Comune di Sestri Levante
Provincia di Genova	GGEB40333PE	Sestri Levante - San Bernardo - Monte	**5.528**	Comune di Sestri Levante
Provincia di Genova	GGEB40433CE	Sestri Levante - Case Mandrella - Punta Manara	**1.104**	Comune di Sestri Levante
Provincia di Genova	GGEB40433PE	Santa Margherita di Fossa Lupara - Colle di Incisa -	**9.610**	Comune di Sestri Levante
Provincia di Genova	GGEB40533CE	Moneglia - Monte Moneglia	**342**	Comune di Sestri Levante
Provincia di Genova	GGEB40533PE	Bargone - Monte Tregin - Monte Roccagrande	**4.042**	Comune di Sestri Levante
Provincia di Genova	GGEB40607PE	Casarza Ligure - Bargone - Passo del Bocco di Bargone	**4.588**	Associazione Escursionistica Alta Val Petronio
Provincia di Genova	GGEB40633CE	Moneglia - Punta Baffe - Torre di Punta Baffe	**1.045**	Comune di Sestri Levante
Provincia di Genova	GGEB40707PE	Casali - Prato	**6.130**	Associazione Escursionistica Alta Val Petronio

Provincia di Genova	GGEB40807CE	Castiglione Chiavarese - costa ovest Monte Pietra di	**1.263**	Associazione Escursionistica Alta Val Petronio
Provincia di Genova	GGEB40807PE	Casarza Ligure - Bargone - Passo del Bocco di Bargone	**4.609**	Associazione Escursionistica Alta Val Petronio
Provincia di Genova	GGEB40907CE	Missano - Monte San Nicolao	**1.844**	Associazione Escursionistica Alta Val Petronio
Provincia di Genova	GGEB40933PE	Sestri Levante - Case Mandrella - Punta Manara	**2.298**	Comune di Sestri Levante
Provincia di Genova	GGEB41033PE	Sestri Levante - Cappelletta Sacra Famiglia - Punta	**2.669**	Comune di Sestri Levante
Provincia di Genova	GGEB41107CE	Casali - Prato	**1.585**	Associazione Escursionistica Alta Val Petronio
Provincia di Genova	GGEB41133PE	San Bartolomeo di Riva Trigoso - Monte Castello	**1.641**	Comune di Sestri Levante
Provincia di Genova	GGEB41233PE	Riva Trigoso - pendici Monte Comunaglia	**4.599**	Comune di Sestri Levante
Provincia di Genova	GGEB41333PE	Riva Trigoso - Costa di Punta Baffe - Monte	**5.227**	Comune di Sestri Levante
Provincia di Genova	GGEB41407PE	Casarza Ligure - bivio di Ca' Bianca	**5.472**	Associazione Escursionistica Alta Val Petronio
Provincia di Genova	GGEB41507PE	Casarza Ligure - Colle di Casa Venino	**6.107**	Associazione Escursionistica Alta Val Petronio
Provincia di Genova	GGEB41607PE	Castiglione Chiavarese - costa ovest Monte Pietra di	**13.475**	Associazione Escursionistica Alta Val Petronio
Provincia di Genova	GGEB41707PE	Missano - Monte San Nicolao	**7.967**	Associazione Escursionistica Alta Val Petronio
Provincia di Genova	GGEB41907PE	Velva - costa ovest Monte Pietra di Vasca	**4.119**	Associazione Escursionistica Alta Val Petronio
Provincia di Genova	GGEB42033PE	Moneglia - Punta Baffe - Torre di Punta Baffe	**6.522**	Comune di Sestri Levante
Provincia di Genova	GGEB42207PE	Castiglione Chiavarese - AV5T (Santuario di Velva)	**4.573**	Associazione Escursionistica Alta Val Petronio
Provincia di Imperia	GIMA10102PE	SENTIERO BALCONE	**55.930**	Provincia di Imperia
Provincia di Imperia	GIMA10103PE	SENTIERO BALCONE	**6.242**	Club Alpino Italiano - Regione Liguria
Provincia di Imperia	GIMA10202PE	AM0 - ALPI MARE 0	**19.133**	Provincia di Imperia

Provincia di Imperia	GIMA10302PE	AM1 - ALPI MARE 1	**20.760**	Provincia di Imperia
Provincia di Imperia	GIMA10602PF	Via della Costa	**9.081**	Provincia di Imperia
Provincia di Imperia	GIMA11111PF	Airole - Fanghetto	**3.849**	Comune di Airole
Provincia di Imperia	GIMA11411PE	Anello del Colombin	**6.411**	Comune di Airole
Provincia di Imperia	GIMA11530PE	Anello di Bossarè	**3.509**	Comune di Olivetta San Michele
Provincia di Imperia	GIMA11602PE	Anello del Gramondo	**21.605**	Provincia di Imperia
Provincia di Imperia	GIMA11630PE	Anello del Gramondo	**5.091**	Comune di Olivetta San Michele
Regione Liguria	GIMA11734PE	Anello Madonna della Neve	**4.689**	Associazione "Cugini dei sentieri"
Associazione Alta Via dei Monti Liguri	GIMA15203CF	Roverino - Ciaxie	**2.955**	Club Alpino Italiano - Regione Liguria
Associazione Alta Via dei Monti Liguri	GIMA15303CF	Camporosso-Madonna della Neve	**2.475**	Club Alpino Italiano - Regione Liguria
Associazione Alta Via dei Monti Liguri	GIMA15403CF	Dolceacqua - Cima Tramontina	**2.455**	Club Alpino Italiano - Regione Liguria
Associazione Alta Via dei Monti Liguri	GIMA15603CE	Rocchetta Nervina-Fontana Povera	**5.288**	Club Alpino Italiano - Regione Liguria
Associazione Alta Via dei Monti Liguri	GIMA15703CE	Pigna - Passo Muratone	**7.100**	Club Alpino Italiano - Regione Liguria
Associazione Alta Via dei Monti Liguri	GIMA19903PE	Alta Via dei Monti Liguri	**43.907**	Club Alpino Italiano - Regione Liguria
Provincia di Imperia	GIMA20102PE	SENTIERO BALCONE	**51.845**	Provincia di Imperia
Provincia di Imperia	GIMA20502CE	AM3 - ALPI MARE 3	**2.414**	Provincia di Imperia
Provincia di Imperia	GIMA20502PE	AM3 - ALPI MARE 3	**28.907**	Provincia di Imperia
Provincia di Imperia	GIMA20602PF	Via della Costa	**42.969**	Provincia di Imperia
Provincia di Imperia	GIMA21202PE	Monte Grande - Guardiabella	**12.506**	Provincia di Imperia
Provincia di Imperia	GIMA21302PE	Evigno - La Colla	**2.682**	Provincia di Imperia
Regione Liguria	GIMA21836PE	Anello Borghi Valle Carpasina	**17.388**	Comune di Montalto Ligure

Provincia di Imperia	GIMA29702PE	AM2 - ALPI MARE 2	**20.880**	Provincia di Imperia
Provincia di Imperia	GIMA30502PE	AM3 - ALPI MARE 3	**12.594**	Provincia di Imperia
Regione Liguria	GIMA31937PE	Anello delle Malghe	**16.894**	Comune di Mendatica
Associazione Alta Via dei Monti Liguri	GIMA35803CE	Verdeggia-Realdo-Passo di Collardente	**5.000**	Club Alpino Italiano - Regione Liguria
Associazione Alta Via dei Monti Liguri	GIMA35903CE	Montegrosso Pian Latte - Passo Frontè	**7.700**	Club Alpino Italiano - Regione Liguria
Associazione Alta Via dei Monti Liguri	GIMA36003CE	Mendatica - S. Bernardo di Mendatica	**2.641**	Club Alpino Italiano - Regione Liguria
Parco Alpi Liguri	GIMA38120PE	Sentiero del Parco delle Alpi Liguri	**80.000**	Parco Alpi Liguri
Provincia di Imperia	GIMA39702PE	AM2 - ALPI MARE 2	**13.178**	Provincia di Imperia
Associazione Alta Via dei Monti Liguri	GIMA39903PE	Alta Via dei Monti Liguri	**45.662**	Club Alpino Italiano - Regione Liguria
Provincia di La Spezia	GSPA11109PE	Varese Ligure-P.sso Chiapparino	**8.221**	Provincia della Spezia
Provincia di La Spezia	GSPA11209PE	Caranza-Scassella	**4.876**	Provincia della Spezia
Provincia di La Spezia	GSPA12109PE	Rio-M.te Gottero	**9.954**	Provincia della Spezia
Provincia di La Spezia	GSPA12209PE	Chiusola-F.ce Tre Confini	**6.272**	Provincia della Spezia
Provincia di La Spezia	GSPA12309PE	Antessio-M. Antessio	**3.153**	Provincia della Spezia
Provincia di La Spezia	GSPA13109PE	Torpiana-Foce di Cavagina	**2.893**	Provincia della Spezia
Provincia di La Spezia	GSPA14109PE	Brugnato-Foce Col fiorito	**12.169**	Provincia della Spezia
~~Provincia di La Spezia~~	~~GSPA15109PE~~ Sostituito e integrato da GSPA15145PE	~~La Debbia-Foce del Termine~~	~~**0**~~	~~Provincia della Spezia~~
Provincia di La Spezia	GSPA15209PE	P.te Ramello-Casoni	**13.077**	Provincia della Spezia
Provincia di La Spezia	GSPA17109PE	Castello di Madrignano-Alpicella	**3.883**	Provincia della Spezia
Provincia di La Spezia	GSPA19809PE	AV5T P.sso del Biscia- m. Prato Pinello	**5.250**	Provincia della Spezia

Associazione Alta Via dei Monti Liguri	GSPA19903PE	Alta Via dei Monti Liguri	**62.210**	Club Alpino Italiano - Regione Liguria
Associazione Alta Via dei Monti Liguri	GSPA19903VE	Alta Via dei Monti Liguri	**11.823**	Club Alpino Italiano - Regione Liguria
Provincia di La Spezia	GSPA20109CE	Vezzano Ligure-Fornola	**1.000**	Provincia della Spezia
Provincia di La Spezia	GSPA20109PE	Vezzano Ligure-Fornola	**2.460**	Provincia della Spezia
Provincia di La Spezia	GSPA20209PE	Vezzano Ligure-Bottagna	**2.280**	Provincia della Spezia
Provincia di La Spezia	GSPA20409PE	Carozzo-Vezzano Ligure	**2.560**	Provincia della Spezia
Provincia di La Spezia	GSPA20509PE	Collegamento AVG-AVML	**5.430**	Provincia della Spezia
Provincia di La Spezia	GSPA22309PE	salto del gatto	**1.000**	Provincia della Spezia
Provincia di La Spezia	GSPA22309VE	salto del gatto	**265**	Provincia della Spezia
Provincia di La Spezia	GSPA22509PE	Sarbia - Valdellora	**2.600**	Provincia della Spezia
Provincia di La Spezia	GSPA22809PE	Montalbano - Vailunga	**3.630**	Provincia della Spezia
Provincia di La Spezia	GSPA23309PE	Via della Lobbia	**1.400**	Provincia della Spezia
Parco Montemarcello Magra	GSPA25013PE	Strada dei tedeschi-Beverino-Piana Battolla	**8.350**	Ente Parco di Montemarcello Magra
Parco Montemarcello Magra	GSPA25013VE	Strada dei tedeschi-Beverino-Piana Battolla	**4.170**	Ente Parco di Montemarcello Magra
Parco Montemarcello Magra	GSPA26013PE	Piana Battolla - Bottagna - Lungo fiume Vara	**6.540**	Ente Parco di Montemarcello Magra
Parco Montemarcello Magra	GSPA28013PE	Percorso fluviale Ceparana-Ponte Ri	**7.360**	Ente Parco di Montemarcello Magra
Provincia di La Spezia	GSPA29409PE	ALTA VIA DEL GOLFO (AVG)	**15.700**	Provincia della Spezia
Provincia di La Spezia	GSPA29409VE	ALTA VIA DEL GOLFO (AVG)	**2.100**	Provincia della Spezia
Associazione Alta Via dei Monti Liguri	GSPA29903PE	Alta Via dei Monti Liguri	**7.832**	Club Alpino Italiano - Regione Liguria
Parco Montemarcello Magra	GSPA30118PE	Collegamento Via Francigena-Molino del	**4.610**	Comune di Castelnuovo Magra

Parco Montemarcello Magra	GSPA30218PE	Collegamento Via Francigena-Molino del	**5.600**	Comune di Castelnuovo Magra
P.Montemarcello Magra	GSPA30318PE	Caniparola-Caprognano-Casala-"La Spolverina"	**5.900**	C. di Castelnuovo Magra
Parco Montemarcello Magra	GSPA30418PE	Collegamento Via Francigena-Olmarello-	**6.540**	Comune di Castelnuovo Magra
Parco Montemarcello Magra	GSPA30518PE	Castelnuovo Magra-Vallecchia-Cà Bertella	**4.010**	Comune di Castelnuovo Magra
Parco Montemarcello Magra	GSPA30618PE	Sentiero 301-Monte Doglio-Cà Piccioli-Cà	**6.320**	Comune di Castelnuovo Magra
Parco Montemarcello Magra	GSPA32913PE	Primo anello attorno ai Bozi di Saudino	**1.830**	Ente Parco di Montemarcello Magra
Parco Montemarcello Magra	GSPA33013PE	Secondo anello attorno ai Bozi di Saudino	**3.050**	Ente Parco di Montemarcello Magra
Parco Montemarcello Magra	GSPA34321PE	Ponzano Madonnetta-Madonna di Castiglione-	**2.690**	Comune di Santo Stefano di Magra
Parco Montemarcello Magra	GSPA34421PE	Santo Stefano di Magra-La Trigola-collegamento	**2.470**	Comune di Santo Stefano di Magra
Parco Montemarcello Magra	GSPA34621CE	Collegamento sentiero 390-Santo Stefano di Magra	**436**	Comune di Santo Stefano di Magra
Parco Montemarcello Magra	GSPA36117PE	Isola-Lungo Parmignola-Ortonovo	**3.510**	Comune di Ortonovo
Parco Montemarcello Magra	GSPA36217PE	Isola-Nicola di Ortonovo-Fossone Alto-Fossola	**2.760**	Comune di Ortonovo
Parco Montemarcello Magra	GSPA36317CF	Serravalle-Nicola	**580**	Comune di Ortonovo
Parco Montemarcello Magra	GSPA36417CF	Collegamento sentiero 361 per Ortonovo con sentiero	**2.460**	Comune di Ortonovo
Parco Montemarcello Magra	GSPA36817PE	Ortonovo-Madonna del Mirteto-Fontia - "sentiero	**2.280**	Comune di Ortonovo
Parco Montemarcello Magra	GSPA36917CF	Serravalle-collegamento sentiero 304	**860**	Comune di Ortonovo
Parco Montemarcello Magra	GSPA39013PE	Percorso fluviale sinistra orografica fiume Magra-	**19.880**	Ente Parco di Montemarcello Magra
Parco Montemarcello Magra	GSPA39013VE	Percorso fluviale sinistra orografica fiume Magra-	**4.170**	Ente Parco di Montemarcello Magra

Parco Montemarcello Magra	GSPA40119PE	Trebiano-Ressora-Arcola	**2.680**	Comune di Arcola
Parco Montemarcello Magra	GSPA40219PE	Ponte di Arcola-collegamento sentiero 401	**1.460**	Comune di Arcola
Parco Montemarcello Magra	GSPA40319PE	Ponte di Arcola-Pieve di Baccano-collegamento AVG	**1.230**	Comune di Arcola
Parco Montemarcello Magra	GSPA41113PE	Montemarcello - Trebiano	**11.070**	Ente Parco di Montemarcello Magra
Parco Montemarcello Magra	GSPA41213PE	Campo di Già - Monte Branzi	**610**	Ente Parco di Montemarcello Magra
Parco Montemarcello Magra	GSPA41313PE	Trebiano - San Terenzo	**6.330**	Ente Parco di Montemarcello Magra
Parco Montemarcello Magra	GSPA41413CE	Collegamento sentiero 433 - Foce di Lizzano (sentieri	**410**	Ente Parco di Montemarcello Magra
Parco Montemarcello Magra	GSPA41513PE	San Lorenzo - Romito Magra	**1.320**	Ente Parco di Montemarcello Magra
Parco Montemarcello Magra	GSPA41713PE	San Lorenzo - Cambia	**4.120**	Ente Parco di Montemarcello Magra
Parco Montemarcello Magra	GSPA42213PE	La Ferrara - Foce di Lizzano - Ameglia - Rocchetta - La	**8.450**	Ente Parco di Montemarcello Magra
Parco Montemarcello Magra	GSPA42313PE	Montemarcello - collegamento sentiero 422	**1.590**	Ente Parco di Montemarcello Magra
Parco Montemarcello Magra	GSPA42413PE	Ameglia - Zanego	**1.410**	Ente Parco di Montemarcello Magra
Parco Montemarcello Magra	GSPA42513PE	Ameglia bassa (Cafaggio) - Ameglia	**1.200**	Ente Parco di Montemarcello Magra
Parco Montemarcello Magra	GSPA42613PE	La Serra - Redarca - Villa "il Fado" - innesto sentiero	**1.400**	Ente Parco di Montemarcello Magra
Parco Montemarcello Magra	GSPA42713PE	Ameglia - Casa Pianca - Camisano - Fiume Magra	**2.850**	Ente Parco di Montemarcello Magra
Parco Montemarcello Magra	GSPA43113PE	Tellaro - Portesone - intersezione sentiero 433	**510**	Ente Parco di Montemarcello Magra
Parco Montemarcello Magra	GSPA43213PE	Fiascherino - Barbazzano - intersezione sentiero 433	**500**	Ente Parco di Montemarcello Magra
Parco Montemarcello Magra	GSPA43313PE	Bocca di Magra - Montemarcello - Zanego -	**9.730**	Ente Parco di Montemarcello Magra

Parco Montemarcello Magra	GSPA43413PE	Bivio sentiero 433 - Punta Bianca	**1.240**	Ente Parco di Montemarcello Magra
Parco Montemarcello Magra	GSPA43613PE	Montemarcello - Spiaggia di Punta Corvo (sentiero dei	**1.010**	Ente Parco di Montemarcello Magra
Parco Montemarcello Magra	GSPA43713PE	La Gruzza - Monte Murlo (Orto Botanico)	**810**	Ente Parco di Montemarcello Magra
Parco Montemarcello Magra	GSPA43813CE	Collegamento sentiero 433 con sentiero 444	**100**	Ente Parco di Montemarcello Magra
Parco Montemarcello Magra	GSPA43913PE	Tellaro - Il Piastrone intersezione con sentiero	**650**	Ente Parco di Montemarcello Magra
Parco Montemarcello Magra	GSPA44413PD	Collegamento sentiero 434 con sentiero 439	**5.950**	Ente Parco di Montemarcello Magra
Provincia di La Spezia	GSPA45009PE	pitelli - muggiano	**1.800**	Provincia della Spezia
Parco Montemarcello Magra	GSPA45616PE	San Terenzo-Bagnola-Solaro di Pugliola-Passo	**1.360**	Comune di Lerici
Parco Montemarcello Magra	GSPA45816PE	Venere Azzurra-Pugliola(collegamento AVG)	**910**	Comune di Lerici
Parco Montemarcello Magra	GSPA46016PE	Lerici-Salita Canata- Barcola (Bellavista-	**740**	Comune di Lerici
Parco Montemarcello Magra	GSPA46116PE	Lerici-Narbostro (collegamento AVG)	**870**	Comune di Lerici
Parco Montemarcello Magra	GSPA46216PE	Località Catene-Canale di Redarca	**2.730**	Comune di Lerici
Parco Montemarcello Magra	GSPA46416PE	La Serra-Barbazzano-Punta di Treggiano	**1.610**	Comune di Lerici
Parco Montemarcello Magra	GSPA46916PE	La Serra-Sella Monte Rocchetta-collegamento	**1.950**	Comune di Lerici
Parco Montemarcello Magra	GSPA49013PE	Percorso fluviale destra orografica fiume Magra	**7.030**	Ente Parco di Montemarcello Magra
Provincia di La Spezia	GSPA49409PE	ALTA VIA DEL GOLFO (AVG)	**17.200**	Provincia della Spezia
Provincia di La Spezia	GSPA50123PE	Riomaggiore-La Foce	**6.291**	Parco Nazionale delle Cinque Terre
Provincia di La Spezia	GSPA50223PE	Manarola-San Benedetto	**6.763**	Parco Nazionale delle Cinque Terre

Provincia di La Spezia	GSPA50309PE	Pian di Barca-Ponzò-Bovecchio-Baudara	**7.000**	Provincia della Spezia
Provincia di La Spezia	GSPA50423PE	Schiara - Biassa - Pegazzano	**6.750**	Parco Nazionale delle Cinque Terre
Provincia di La Spezia	GSPA50509PE	S. Benedetto-Quaratica-Sella Termo-Aia dei Morti	**4.090**	Provincia della Spezia
Provincia di La Spezia	GSPA50623PE	Manarola-Casella	**5.933**	Parco Nazionale delle Cinque Terre
Provincia di La Spezia	GSPA50723PE	vernazza-Riccò del Golfo	**8.607**	Parco Nazionale delle Cinque Terre
Provincia di La Spezia	GSPA50823PE	Vernazza-Foce Drignana	**3.350**	Parco Nazionale delle Cinque Terre
Provincia di La Spezia	GSPA50923PE	Monterosso- Mad. di Soviore	**2.750**	Parco Nazionale delle Cinque Terre
Provincia di La Spezia	GSPA51024CE	Periplo Isola Palmaria	**245**	Parco Naturale Regionale di Porto Venere
Provincia di La Spezia	GSPA51024PE	Periplo Isola Palmaria	**5.950**	Parco Naturale Regionale di Porto Venere
Provincia di La Spezia	GSPA51024VE	Periplo Isola Palmaria	**656**	Parco Naturale Regionale di Porto Venere
Provincia di La Spezia	GSPA51124PE	Sentiero dei Condannati	**1.400**	Parco Naturale Regionale di Porto Venere
Provincia di La Spezia	GSPA51224PE	AVG- Bondoni - Fezzano	**1.790**	Parco Naturale Regionale di Porto Venere
Provincia di La Spezia	GSPA51624PE	Le Grazie - Forte Muzzerone - AVG	**1.700**	Parco Naturale Regionale di Porto Venere
Provincia di La Spezia	GSPA51824PE	Muzzerone - Località Cavo	**1.040**	Parco Naturale Regionale di Porto Venere
Provincia di La Spezia	GSPA51924PE	Portovenere Rifugio Muzzerone	**780**	Parco Naturale Regionale di Porto Venere
Provincia di La Spezia	GSPA52009PE	Bersedo - Biassa	**4.240**	Provincia della Spezia
Provincia di La Spezia	GSPA52109PE	AVG -S. Anna - Rebocco	**2.200**	Provincia della Spezia
Provincia di La Spezia	GSPA52209PE	Costellino - Pegazzano	**1.600**	Provincia della Spezia
Provincia di La Spezia	GSPA52309CE	AVG (fosso Piazza)-Appulso	**2.090**	Provincia della Spezia

Provincia di La Spezia	GSPA52309PE	Bivio Bramapane/AV5T - Santuario Vignale -	**4.820**	Provincia della Spezia
Provincia di La Spezia	GSPA52509PE	Sella Gesuela - Madonna dell'Olmo - Fabiano	**3.460**	Provincia della Spezia
Provincia di La Spezia	GSPA52709PE	Campiglia - Coregna- Fabiano	**3.630**	Provincia della Spezia
Provincia di La Spezia	GSPA52809PE	Persico - Campiglia_ Acquasanta	**4.240**	Provincia della Spezia
Provincia di La Spezia	GSPA52909PE	Cave Castellana - Marola	**2.740**	Provincia della Spezia
Provincia di La Spezia	GSPA53023CE	Bivio Bramapane-Cava Schiappacasse (Scala Santa)	**750**	Parco Nazionale delle Cinque Terre
Provincia di La Spezia	GSPA53023PE	Telegrafo-Volastra (via dei Santuari)	**9.950**	Parco Nazionale delle Cinque Terre
Provincia di La Spezia	GSPA53123PE	Riomaggiore-Beccara	**1.410**	Parco Nazionale delle Cinque Terre
Provincia di La Spezia	GSPA53423CE	S. Antonio-Fossola	**1.450**	Parco Nazionale delle Cinque Terre
Provincia di La Spezia	GSPA53523PE	Campiglia-Fossola	**3.570**	Parco Nazionale delle Cinque Terre
Provincia di La Spezia	GSPA53623PE	Scalinata Monesteroli	**1.100**	Parco Nazionale delle Cinque Terre
Provincia di La Spezia	GSPA54409PE	Innesto 553 - P.ta Perina - Redescavo - Sella di	**2.400**	Provincia della Spezia
Provincia di La Spezia	GSPA54609PE	Borghetto - Mad. di Roverano - M.Pastenelle -	**11.100**	Provincia della Spezia
Provincia di La Spezia	GSPA54709PE	L'Ago - Monte Pistone (ex 47)	**4.140**	Provincia della Spezia
Provincia di La Spezia	GSPA54809PE	Borghetto - Cassana - M.Castellaro - M.Bardellone	**8.700**	Provincia della Spezia
Provincia di La Spezia	GSPA54909PE	Borghetto - Cassana - M.no Ferriere - M.Bardellone	**9.270**	Provincia della Spezia
Provincia di La Spezia	GSPA55009PE	Borghetto - Faggiona - M.Verruga - M.Bardellone	**9.880**	Provincia della Spezia
Provincia di La Spezia	GSPA55109PE	Focee di S.Antonio - Casale - Memola - Ponte Ramello	**12.430**	Provincia della Spezia
Provincia di La Spezia	GSPA55109VE	Variante 551 via S.Bernardo	**2.100**	Provincia della Spezia
Provincia di La Spezia	GSPA55209PE	Ponte Ramello - Incavanella - Madonna del Trezzo	**6.120**	Provincia della Spezia
Provincia di La Spezia	GSPA55309PE	Pignone - Casale - Faggiona - Cassana	**7.030**	Provincia della Spezia

Provincia di La Spezia	GSPA55509PE	Madonna del Trezzo - Corvara - Prato di Corno	**4.040**	Provincia della Spezia
Provincia di La Spezia	GSPA55609PE	Pignone - M.Castellaro - M.Cravadora - Prato di Corno	**3.770**	Provincia della Spezia
Provincia di La Spezia	GSPA55709PE	Villa di Casale - Sella Marveia	**3.200**	Provincia della Spezia
Provincia di La Spezia	GSPA55809PE	Pian di Barca - Madonna del Trezzo - Pignone - M.	**10.770**	Provincia della Spezia
Provincia di La Spezia	GSPA55909CE	S.P.38 - Mulino Calzetta	**133**	Provincia della Spezia
Provincia di La Spezia	GSPA55909PE	Pignone - Mulino Calzetta - Sella Cravadora	**1.550**	Provincia della Spezia
Provincia di La Spezia	GSPA56009PE	Casella - Sella del Termo - Sella la Croce	**4.500**	Provincia della Spezia
Provincia di La Spezia	GSPA56109CE	Valdipino - Ponzò	**1.920**	Provincia della Spezia
Provincia di La Spezia	GSPA56109PE	Riccò - Ponzò - Falabiana - Bocca del Fontaro - Casella	**5.340**	Provincia della Spezia
Provincia di La Spezia	GSPA56209PE	F.sso Camedone - Torchio - S.Anna	**3.630**	Provincia della Spezia
Provincia di La Spezia	GSPA56209VE	Bertogna - Torchio	**1.140**	Provincia della Spezia
Provincia di La Spezia	GSPA56309PE	Serenella - Madonna dell'Agostina - Quaratica	**2.840**	Provincia della Spezia
Provincia di La Spezia	GSPA56409PE	Madonna dell'Agostina - M.Sarara - Sella del Termo	**2.020**	Provincia della Spezia
Provincia di La Spezia	GSPA56509PE	Quaratica - Porcale Superiore	**2.020**	Provincia della Spezia
Provincia di La Spezia	GSPA56609PE	Castè - Codeglia	**1.220**	Provincia della Spezia
Provincia di La Spezia	GSPA56709PE	Codeglia - Sella Casao - M.Bermego	**1.700**	Provincia della Spezia
Provincia di La Spezia	GSPA56709VE	Area Carsica M.Bermego	**370**	Provincia della Spezia
Provincia di La Spezia	GSPA57009PE	Montale - Pastine - Legnaro - Chiesanova - Fontona	**7.310**	Provincia della Spezia
Provincia di La Spezia	GSPA57109CE	Colla dei Bagari-Innesto 571	**750**	Provincia della Spezia
Provincia di La Spezia	GSPA57109PE	Tuvo-Casa Massola- Monte Focone-innesto 591	**3.870**	Provincia della Spezia
Provincia di La Spezia	GSPA57209PE	Levanto-Colla dei Bagari (via tiro a segno)	**2.400**	Provincia della Spezia

Provincia di La Spezia	GSPA57309PE	Levanto-Colla dei Bagari	**2.800**	Provincia della Spezia
Provincia di La Spezia	GSPA57409CE	Collegamento 574 - 591 (via Mad.del Soccorso)	**950**	Provincia della Spezia
Provincia di La Spezia	GSPA57409PE	Pié di Fontona- Fontona-Colla di Gritta	**4.150**	Provincia della Spezia
Provincia di La Spezia	GSPA57509PE	Albero d'Oro - S.Bartolomeo - M.Bardellone -	**4.840**	Provincia della Spezia
Provincia di La Spezia	GSPA58123PE	S.Bernardino - Murro superiore - Madonna di	**5.000**	Parco Nazionale delle Cinque Terre
Provincia di La Spezia	GSPA58223PE	Madonna di Reggio - Il Termine	**2.250**	Parco Nazionale delle Cinque Terre
Provincia di La Spezia	GSPA58523PE	Volastra - Sella M.Galera	**1.900**	Parco Nazionale delle Cinque Terre
Provincia di La Spezia	GSPA58623PE	Volastra - Porciano - C.se Pianca	**2.300**	Parco Nazionale delle Cinque Terre
Provincia di La Spezia	GSPA58723PE	Corniglia - C.se Pianca - Cigoletta	**2.450**	Parco Nazionale delle Cinque Terre
Provincia di La Spezia	GSPA59023PE	Fegina-Punta Mesco	**2.700**	Parco Nazionale delle Cinque Terre
Provincia di La Spezia	GSPA59123PE	Il Termine - Mad.di Soviore - Colla di Gritta - S.Antonio	**7.250**	Parco Nazionale delle Cinque Terre
Provincia di La Spezia	GSPA59223PE	RIOMAGGIORE - MONTEROSSO (SENT. VERDE	**11.050**	Parco Nazionale delle Cinque Terre
Provincia di La Spezia	GSPA59323CE	S.P.370 Litoranea - Mad.di Montenero	**440**	Parco Nazionale delle Cinque Terre
Provincia di La Spezia	GSPA59323PE	RIOMAGGIORE - MONTENERO - TELEGRAFO	**4.500**	Parco Nazionale delle Cinque Terre
Provincia di La Spezia	GSPA59323VE	Riomaggiore - Mad.di Montenero	**1.150**	Parco Nazionale delle Cinque Terre
Provincia di La Spezia	GSPA59424PE	ALTA VIA DEL GOLFO (AVG)	**17.200**	Parco Naturale Regionale di Porto Venere
Provincia di La Spezia	GSPA59823PE	PORTOVENERE - M. SOVIORE - FOCE DI DOSSO	**30.500**	Parco Nazionale delle Cinque Terre
Provincia di La Spezia	GSPA69109PE	Sentiero Verde Azzurro Levanto-Deiva	**14.800**	Provincia della Spezia
Provincia di La Spezia	GSPA69809PE	AV5T f.ce di Dosso-S. Nicolao- P.sso del Biscia	**31.700**	Provincia della Spezia
Provincia di Savona	GSVA19410CF	TERRE ALTE	**3.132**	Provincia di Savona

Provincia di Savona	GSVA19410PD	TERRE ALTE	**17.100**	Provincia di Savona
Associazione Alta Via dei Monti Liguri	GSVA25003CE	Vignolo - Colle del Prione	**5.508**	Club Alpino Italiano - Regione Liguria
Provincia di Savona	GSVA29410PD	TERRE ALTE	**26.500**	Provincia di Savona
Associazione Alta Via dei Monti Liguri	GSVA29903PE	Alta Via dei Monti Liguri	**6.019**	Club Alpino Italiano - Regione Liguria
Provincia di Savona	GSVA30103PE	CERIALE - PEAGNA -VALLE IBA' POGGIO CERESA	**7.500**	Club Alpino Italiano - Regione Liguria
Provincia di Savona	GSVA30203PE	CISIANO SUL NEVA - POGGIO CERESA	**6.000**	Club Alpino Italiano - Regione Liguria
Provincia di Savona	GSVA30403PF	ZUCCARELLO - CASTELVECCHIO DI ROCCA	**2.500**	Club Alpino Italiano - Regione Liguria
Provincia di Savona	GSVA30510PF	ANELLO DEL POGGIO GRANDE	**5.900**	Provincia di Savona
Associazione Alta Via dei Monti Liguri	GSVA35303CF	Sella Alzabecchi - Colletto Banco	**1.086**	Club Alpino Italiano - Regione Liguria
Associazione Alta Via dei Monti Liguri	GSVA35403CE	Bardineto - Monte Sebanco	**4.000**	Club Alpino Italiano - Regione Liguria
Associazione Alta Via dei Monti Liguri	GSVA35503CF	Bardineto-Giogo di Toirano	**1.600**	Club Alpino Italiano - Regione Liguria
Associazione Alta Via dei Monti Liguri	GSVA35603CE	Bardineto-Pianfieno-Giogo di Giustenice	**4.518**	Club Alpino Italiano - Regione Liguria
Associazione Alta Via dei Monti Liguri	GSVA35703CE	Verzi-Rifugio Pian delle Bosse-Giogo di Giustenice	**5.736**	Club Alpino Italiano - Regione Liguria
Associazione Alta Via dei Monti Liguri	GSVA35903CE	Calizzano-Fonte della Greppia	**6.813**	Club Alpino Italiano - Regione Liguria
Provincia di Savona	GSVA39410PD	TERRE ALTE	**47.600**	Provincia di Savona
Associazione Alta Via dei Monti Liguri	GSVA39903CE	Alta Via dei Monti Liguri	**2.658**	Club Alpino Italiano - Regione Liguria
Associazione Alta Via dei Monti Liguri	GSVA39903PE	Alta Via dei Monti Liguri	**33.856**	Club Alpino Italiano - Regione Liguria
Associazione Alta Via dei Monti Liguri	GSVA39903VF	Alta Via dei Monti Liguri	**630**	Club Alpino Italiano - Regione Liguria
Provincia di Savona	GSVA41004PE	FINALBORGO - SANROCCO	**6.000**	Federazione Italiana Escursionismo - Comitato Regionale Ligure
Provincia di Savona	GSVA41504PE	FINALMARINA - ALTOPIANO DI S.BERNARDINO - SAN	**8.590**	Federazione Italiana Escursionismo - Comitato Regionale Ligure

Provincia di Savona	GSVA41804PF	CALVISIO - CASA DEL VACCHE'	**2.230**	Federazione Italiana Escursionismo - Comitato Regionale Ligure
Provincia di Savona	GSVA41904PF	CALVISIO - CASA DEL VACCHE' - CIAPPO DEI CECI	**3.060**	Federazione Italiana Escursionismo - Comitato Regionale Ligure
Provincia di Savona	GSVA42004PE	PONTE CORNEI - SAN LORENZINO	**3.190**	Federazione Italiana Escursionismo - Comitato Regionale Ligure
Provincia di Savona	GSVA42104PF	CALVISIO- VAL PONCI - COLLA MAGNONE	**4.430**	Federazione Italiana Escurs - Comitato Regionale Ligure
Provincia di Savona	GSVA42704PF	VARIGOTTI - CAPO NOLI VETTA	**2.390**	Federazione Italiana Escursionismo - Comitato Regionale Ligure
Provincia di Savona	GSVA42804PF	NOLI - CAPO NOLI VETTA- C.LA MAGNONE	**8.550**	Federazione Italiana Escursionismo - Comitato Regionale Ligure
Provincia di Savona	GSVA45004PF	NOLI - CAPO NOLI VETTA	**2.670**	Federazione Italiana Escursionismo - Comitato Regionale Ligure
Provincia di Savona	GSVA45104PF	QUOTA 2000- CAMPOROTONDO- CÀ	**1.710**	Federazione Italiana Escursionismo - Comitato Regionale Ligure
Associazione Alta Via dei Monti Liguri	GSVA46003CF	Mallare-Colla di San Giacomo	**4.891**	Club Alpino Italiano - Regione Liguria
Associazione Alta Via dei Monti Liguri	GSVA46103CE	Roviasca-Colle del Termine	**5.569**	Club Alpino Italiano - Regione Liguria
Associazione Alta Via dei Monti Liguri	GSVA46203CF	Roviasca-Colle del Baraccone	**3.689**	Club Alpino Italiano - Regione Liguria
Provincia di Savona	GSVA49410PD	TERRE ALTE	**25.800**	Provincia di Savona
Associazione Alta Via dei Monti Liguri	GSVA49903PE	Alta Via dei Monti Liguri	**28.132**	Club Alpino Italiano - Regione Liguria
Associazione Alta Via dei Monti Liguri	GSVA49903VE	Alta Via dei Monti Liguri	**5.247**	Club Alpino Italiano - Regione Liguria
Provincia di Savona	GSVA52606PF	Strada Foresta della Deiva	**10.764**	Ente Parco del Beigua
Provincia di Savona	GSVA58903PE	CASCINA CARAMELLINA - PENDICI OVEST ROCCA	**5.250**	Club Alpino Italiano - Regione Liguria
Provincia di Savona	GSVA59003PD	S.P. PER MONTENOTTE-PIANELLAZZO-ROCCA	**12.450**	Club Alpino Italiano - Regione Liguria

Provincia di Savona	GSVA59103PE	S.P. PER MONTENOTTE - MIERA - ROCCA	**5.000**	Club Alpino Italiano - Regione Liguria
Provincia di Savona	GSVA59710PD	Bormida Natura	**140.900**	Provincia di Savona
Associazione Alta Via dei Monti Liguri	GSVA59903PE	Alta Via dei Monti Liguri	**20.697**	Club Alpino Italiano - Regione Liguria
Associazione Alta Via dei Monti Liguri	GSVA59903VE	Alta Via dei Monti Liguri	**13.400**	Club Alpino Italiano - Regione Liguria
Provincia di Genova	GSVA60506PE	Badia di Tiglieto - Bric del Dente	**4.222**	Ente Parco del Beigua
Regione Liguria	GSVA61635PE	Passo del Faiallo - San Pietro d'Olba	**8.612**	Comune di Urbe
Provincia di Savona	GSVA61706PE	Sassello - Veirera - Monte Beigua	**11.687**	Ente Parco del Beigua
Provincia di Savona	GSVA61806PE	Palo - Veirera - AV	**8.903**	Ente Parco del Beigua
Provincia di Savona	GSVA62006PE	Stella Santa Giustina - Croce Monte Beigua	**15.480**	Ente Parco del Beigua
Provincia di Savona	GSVA62106PE	Chiesa delle Faie - Pratorotondo	**5.584**	Ente Parco del Beigua
Provincia di Savona	GSVA62306PE	Stella San Martino - Pian di Stella	**11.076**	Ente Parco del Beigua
Provincia di Savona	GSVA62406PE	Alpicella - Ceresa - Strada Megalitica	**3.923**	Ente Parco del Beigua
Provincia di Savona	GSVA62506PE	Alpicella - scavi archeologici	**1.686**	Ente Parco del Beigua
Provincia di Savona	GSVA63306PE	Piampaludo - Monte Rama	**7.515**	Ente Parco del Beigua
Provincia di Savona	GSVA63406PE	Anello Sentiero Natura Torbiera del Laione	**8.449**	Ente Parco del Beigua
Provincia di Savona	GSVA63606PE	Vara Inferiore - Monte Rama	**6.417**	Ente Parco del Beigua
Associazione Alta Via dei Monti Liguri	GSVA66303CF	Vara Inferiore-Cima Pian di Lerca	**5.112**	Club Alpino Italiano - Regione Liguria
Provincia di Savona	GSVA66406PE	Strada Megalitica - Monte Greppino	**589**	Ente Parco del Beigua
Provincia di Savona	GSVA66506PE	Ceresa - S. Anna	**742**	Ente Parco del Beigua
Associazione Alta Via dei Monti Liguri	GSVA66603CE	Sassello-Monte Beigua	**10.480**	Club Alpino Italiano - Regione Liguria
Associazione Alta Via dei Monti Liguri	GSVA66703CE	Alpicella-Monte Beigua	**6.563**	Club Alpino Italiano - Regione Liguria

Associazione Alta Via dei Monti Liguri	GSVA66803CE	Varazze - Monte Beigua	**10.401**	Club Alpino Italiano - Regione Liguria
Associazione Alta Via dei Monti Liguri	GSVA66903CF	Pianpaludo - Monte Beigua	**5.527**	Club Alpino Italiano - Regione Liguria
Associazione Alta Via dei Monti Liguri	GSVA69903PE	Alta Via dei Monti Liguri	**19.758**	Club Alpino Italiano - Regione Liguria
Comune di Borgomaro	GIMA22341PE	Borgomaro - Conio - Colle d'Oggia	**8.412**	Comune di Borgomaro
Comune di Borgomaro	GIMA22341VE	Borgomaro - Conio - Colle d'Oggia	**2.397**	Comune di Borgomaro
Comune di Ceriana	GIMA12755VE	Ceriana - Case Prudente - Rifugio della Valle del Lago	**6.925**	Comune di Ceriana
Comune di Ceriana	GIMA12755PE	Ceriana - Cima Furchè - Rifugio della Valle del Lago	**6.520**	Comune di Ceriana
Comune di Costarainera	GIMA22554PE	Antica mulattiera da San Lorenzo al Mare a	**5.240**	Comune di Costarainera
Comune di Costarainera	GIMA22654PF	Passeggiata dei parchi Novaro e Costiero	**2.560**	Comune di Costarainera
Comune di Costarainera	GIMA22454PE	San Lorenzo al Mare - Costarainera - Sant'Antonio	**4.994**	Comune di Costarainera
Comune di Dolcedo	GIMA22038PE	Anello delle borgate di Dolcedo e del suo bosco	**15.430**	Comune di Dolcedo
Comune di Mele	GGEA22942PE	Santuario dell'Acquasanta - Pietra di Issel	**6.119**	Comune di Mele
Comune di Mele	GGEA23042PE	Anello delle Giutte	**9.349**	Comune di Mele
Comune di Prelà	GIMA22139CE	Collegamento Sentiero Balcone - Anello dell'Alta	**872**	Comune di Prelà
Comune di Prelà	GIMA22139PE	Anello dell'Alta Val Prino	**13.014**	Comune di Prelà
Comune di Vasia	GIMA22240PE	Anello di Vasia e delle sue frazioni	**16.376**	Comune di Vasia
Comune di Sesta Godano	GSPA12143VE	Variante 121 via Vetta Monte Faccio	**4.050**	Comune di Sesta Godano
Comune di Sesta Godano	GSPA12543CE	Ponte delle Serre - La Villa - Giandì - Scogliera Casarino	**3.484**	Comune di Sesta Godano
Comune di Sesta Godano	GSPA11743CF	Groppo - Lisorno (Collegamento 124-117)	**4.277**	Comune di Sesta Godano
Comune di Sesta Godano	GSPA12143CE	Il Corno - Traviggio - Canevarbone - Costa di Mesceto (coll. 122-124)	**6.234**	Comune di Sesta Godano
Comune di Sesta Godano	GSPA12243CE	Il Corno - Pian di Mezzo - Casa Menage - Cascine	**3.506**	Comune di Sesta Godano

Comune di Sesta Godano	GSPA12343CF	Casa Maestra - Airola Inferiore - Pignona - Bivio	**1.663**	Comune di Sesta Godano
Comune di Sesta Godano	GSPA12343VF	Godano - Pignona	**3.594**	Comune di Sesta Godano
Comune di Sesta Godano	GSPA12443PE	Groppo - Costa di Mesceto - Pizzo Freddo - Bivio 116	**7.838**	Comune di Sesta Godano
Comune di Sesta Godano	GSPA12543PD	Casa Maestra - Giandì - Ponte Garolo - Costa dei Tosi – Fontana Fredda – bivio AVML	**13.086**	Comune di Sesta Godano
Comune di Sesta Godano	GSPA12543VD	Spiaggie - Orneto - Costa dei Tosi	**1.781**	Comune di Sesta Godano
Comune di Sesta Godano	GSPA12643PE	Pian di Ruschia - Groppo - Rio - Crovarola - Parisalla	**8.496**	Comune di Sesta Godano
Comune di Sesta Godano	GSPA12743CE	Costa della Penna - Pasti - Cuccarello (Collegamento 127-128v)	**1.141**	Comune di Sesta Godano
Comune di Sesta Godano	GSPA12743PE	Chiusola - Madonna della Penna - Orneto - Cascine -Cardeia	**4.495**	Comune di Sesta Godano
Comune di Sesta Godano	GSPA12843PF	Cuccarello - Pian di Mezzo - Casa Menage - Fontanafredda – (inn. 00)	**9.233**	Comune di Sesta Godano
Comune di Sesta Godano	GSPA12843VE	Costa della Penna - Cuccarello - Casa Menage	**1.704**	Comune di Sesta Godano
Comune di Sesta Godano	GSPA12943PE	Bivio AVML (Cardeia) - Casa Menage - Prato del Malone (Strada dei carrelli)	**5.633**	Comune di Sesta Godano
Comune di Sesta Godano	GSPA14743CE	Mangia - Bivio 149	**1.366**	Comune di Sesta Godano
Comune di Sesta Godano	GSPA14743PE	Case Peschiera - Cornice - Mangia - Casa Serigné – (inn. 142)	**5.823**	Comune di Sesta Godano
Comune di Sesta Godano	GSPA14843PE	Case Peschiera - Bergassana - Santuario San Rocco – Scogna	**5.761**	Comune di Sesta Godano
Comune di Sesta Godano	GSPA14943PF	Cornice - Scogna	**6.640**	Comune di Sesta Godano
Parco Nazionale 5 Terre	GSPA53323VE	Sentiero Cacinagora (da incrocio con 533 “Sentiero Laghi” a incrocio con REL 530 “Via dei Santuari”)	**381**	Parco Nazionale delle Cinque Terre
Parco Nazionale 5 Terre	GSPA53323PE	Sentiero Laghi Laghi (da incrocio SVA a incrocio REL 530 Via dei Santuari)	**1.420**	Parco Nazionale delle Cinque Terre
Parco Nazionale 5 Terre	GSPA50223CF	Manarolino (da via Discobolo a Punta Bonfiglio e marina di Manarola)	**713**	Parco Nazionale delle Cinque Terre
Comune di Mele	GGEA13142PE	Fondocrosa - Gorsexio - Valico di Favin	**9.246**	Comune di Mele
Comune di Mele	GGEA13242CE	Fondocrosa - Mele - Santuario dell'Acquasanta (Settore 1)	**1.129**	Comune di Mele
Comune di Mele	GGEA23242CE	Fondocrosa - Mele - Santuario dell'Acquasanta (Settore 2)	**4.906**	Comune di Mele
Comune di Triora	GIMA12958PE	Verdeggia - Triora - Molini di Triora (Settore 1)	**1.393**	Comune di Triora

Comune di Triora	GIMA32958PE	Verdeggia - Triora - Molini di Triora (Settore 3)	**12.025**	Comune di Triora
Comune di Triora	GIMA13058PF	Anello di Loreto	**5.424**	Comune di Triora
Comune di Santo Stefano d'Aveto	GGEB31667PE	Anello Castello di Malaspina - Passo del Bocco - Cascine di Tenente	**6.559**	Comune di Santo Stefano d'Aveto
Comune di Santo Stefano d'Aveto	GGEB31767PE	Anello - Casone di Tenente - Rocca Cogno - Groppo Rosso	**6.896**	Comune di Santo Stefano d'Aveto
Comune di Pornassio	GIMA32859PE	Anello dei Forti di Nava	**18.300**	Comune di Pornassio
Comune di Piana Crixia	GSVA50344PE	Sentiero del Fungo	**1.328**	Comune di Piana Crixia
Comune di Piana Crixia	GSVA50544PF	San Massimo - Case Tappe	**4.131**	Comune di Piana Crixia
Comune di Piana Crixia	GSVA50144PE	Sentiero delle Creste	**2.651**	Comune di Piana Crixia
Comune di Molini di Triora	GIMA32769VE	Il cammino della pietra	**1.568**	Comune di Molini di Triora
Comune di Molini di Triora	GIMA22769PE	Colla Piana - Molini di Triora (Settore 2)	**16.785**	Comune di Molini di Triora
Comune di Molini di Triora	GIMA32769PE	Colla Piana - Molini di Triora (Settore 3)	**7.073**	Comune di Molini di Triora
Comune di Zignago	GSPA13146CD	Pieve di Zignago - Debbio - Imara - Sasseta -	**9.142**	Comune di Zignago
Comune di Zignago	GSPA13146VF	Torpiana - Case Erbazzana	**1.500**	Comune di Zignago
Comune di Zignago	GSPA13246CE	Casa la Foce - Costa Cavallara	**700**	Comune di Zignago
Comune di Zignago	GSPA13246PE	Torpiana – Costa Cavallara – Foce di	**3.594**	Comune di Zignago
Comune di Zignago	GSPA13246VE	Costa Cavallara - Casa del Monte	**960**	Comune di Zignago
Comune di Zignago	GSPA13346CF	Monte Stronzo - Monte Seghe (Variante AVML)	**1.653**	Comune di Zignago
Comune di Zignago	GSPA13346PE	Valgiuncata - Casa la Foce - Serra Maggiore - Monte	**3.042**	Comune di Zignago
Comune di Zignago	GSPA13446CE	Molino Acerbi (Lago Puro) - Vigà	**800**	Comune di Zignago
Comune di Zignago	GSPA13446PE	Sasseta – Castagnolo - Foce di Colle Fiorito (Bivio	**4.184**	Comune di Zignago
Comune di Zignago	GSPA13446VE	Vigà - Castagnolo - Martelletto - Foce di Colle	**4.350**	Comune di Zignago
Comune di Zignago	GSPA13546CE	Vezzola - Poggio Castellaro - La Debbia	**1.285**	Comune di Zignago
Comune di Zignago	GSPA13546PE	Pieve di Zignago – Vezzola – Il Chioso (Bivio	**5.820**	Comune di Zignago
Comune di Zignago	GSPA13546VE	Il Chioso - Foce Termine	**1.020**	Comune di Zignago
Comune di Zignago	GSPA13646CE	Vezzanelli - Casa Pezzo Grande (Collegamento 136	**440**	Comune di Zignago
Comune di Zignago	GSPA13646PE	Case Pastine - Imara - Vezzanelli - Castagnolo	**6.830**	Comune di Zignago

Comune di Zignago	GSPA13746CE	Prainà - Le Moggie (Collegamento 137-142)	**820**	Comune di Zignago
Comune di Zignago	GSPA13746PE	Molino I Boschi - Prainà - Debbio - Vezzanelli (Bivio	**5.120**	Comune di Zignago
Comune di Zignago	GSPA14146CE	Serò - Bedulla - Case Taramaschi (Collegamento	**3.454**	Comune di Zignago
Comune di Zignago	GSPA14146VE	Foce Dragnone – Dragnone (Via Crucis) – Bivio 141	**1.430**	Comune di Zignago
Comune di Zignago	GSPA14246PE	Brugnato – Bozzolo - Pieve di Zignago	**4.443**	Comune di Zignago
			3.600.811	

"CARTA INVENTARIO DEI PERCORSI ESCURSIONISTICI DELLA LIGURIA" EX ART. 4, L.R. 24/09

(QUINTO AGGIORNAMENTO – MAGGIO 2019)

RETE ESCURSIONISTICA LIGURE

ALLEGATO A2 (pdGr NP/14220/2019)

TABELLA RIASSUNTIVA DEI PERCORSI DI NUOVO INSERIMENTO

ENTE PROPONENTE	CODICI PERCORSO	NOME SENTIERO	LUNGHEZZA (M)	MANUTENTORE
Comune di Carro	GSPA62551VD	Carro - Rio Agnola - Bivio 625	**2573**	Comune di Carro
Comune di Carro	GSPA62751PE	Carro - Castello - Case Cannate - Valdiamaro - Piano Craviola (bivio 625 e 628)	**7338**	Comune di Carro
Comune di Carro	GSPA62851PE	Piano Craviola - Canale della Comuna - Bivio 623 (Costa le Cerrete)	**3308**	Comune di Carro
Comune di Carro	GSPA62651PE	Ziona - Cian da Moa - Bivio 625 (Cerreta)	**4814**	Comune di Carro
Comune di Carro	GSPA62251PE	Carro - Travo - Ziona - Case Luxiata - Colle Gruzze (Quattro Strade)	**5152**	Comune di Carro
Comune di Carro	GSPA62051PE	Pavareto - La Mola - Sella Monte Stronzi	**5895**	Comune di Carro
Comune di Carro	GSPA62151CE	Casun du Rissu - Case Luxiata	**1227**	Comune di Carro
Comune di Carro	GSPA62551PE	Carro - Sepponi - Trambacco - Cerreta - Stanga - Monte Rocche - Monte Vagie	**14305**	Comune di Carro
Comune di Carro	GSPA62351PE	La Mola - Valico della Foce - Costa Manteghea - Monte Vagie	**6232**	Comune di Carro
Comune di Carro	GSPA62451PE	Casa Del Monte - Grata - Pera - Rio di Colla - Casone del Pittore - Costa Le Cerrete	**7764**	Comune di Carro
Comune di Carro	GSPA62451CE	Costa Manteghea - Foce di Salino	**539**	Comune di Carro
Comune di Carro	GSPA62451VE	Costa Le Cerrete - Variante di cresta 624	**1273**	Comune di Carro
Comune di Carro	GSPA62151PE	Pavareto - Casun du Rissu - Colle Gruzze (Quattro Strade)	**5018**	Comune di Carro
Comune di Carro	GSPA62251VE	Cerro - Monte Gruzze - Bivio 630	**1854**	Comune di Carro
Comune di Carro	GSPA62351CE	Valico della Foce - Bivio 624 via Case Bertolini	**1048**	Comune di Carro
Comune di Deiva Marina	GSPA64657PE	Case Ghiara - Caraschi - Piazza	**1566**	Comune di Deiva Marina
Comune di Deiva Marina	GSPA64457PE	Arenella - Vaccarezzo - Mezzema - Casa Gabriello - Baracchino	**5077**	Comune di Deiva Marina
Comune di Deiva Marina	GSPA64457CE	Mezzema - Casa Rollina - Monte Salto del Cavallo	**2407**	Comune di Deiva Marina
Comune di Deiva Marina	GSPA64257PE	Anello delle Sughere	**1656**	Comune di Deiva Marina

Comune di Deiva Marina	GSPA64157PE	Sella Crocetta (Bivio SVA) - Bosco Bianchi - Mezzema	**4304**	Comune di Deiva Marina
Comune di Deiva Marina	GSPA64157CE	Collegamento 640-641	**876**	Comune di Deiva Marina
Comune di Deiva Marina	GSPA64057PE	Sella Crocetta (Bivio SVA) - Salto del Cavallo - Baracchino - M. San Nicolao	**7869**	Comune di Deiva Marina
Comune di Deiva Marina	GSPA64557PE	Pian delle Rose - Moggia - Pian della Madonna - Baracca	**1516**	Comune di Deiva Marina
Comune di Deiva Marina	GSPA64257CE	Collegamento 641-642 via Casa del Carbonaio	**966**	Comune di Deiva Marina
Comune di Dolcedo	GIMA22038CF	Passo Bastia - Monte Faudo	**2275**	Comune di Dolcedo
Comune di Deiva Marina	GSPA64562PE	Pian delle Rose - Moggia - Pian della Madonna - Baracca	**1250**	Comune di Framura
Comune di Framura	GSPA65062PE	Framura (Setta) - Costa - Rovereto - Castagnola - M. Sant'Agata	**6355**	Comune di Framura
Comune di Framura	GSPA65062VE	Tre Fontane - Foce di Vaggi	**1107**	Comune di Framura
Comune di Framura	GSPA65162PE	Costa - F.ce del Prato - C.se Serra	**2394**	Comune di Framura
Comune di Framura	GSPA65162VE	Framura (Setta) - Ressa - F.ce del Prato - M.Serra -	**2322**	Comune di Framura
Comune di Framura	GSPA65262CE	Puntaschi - Case Vigo - Cava Serin	**1500**	Comune di Framura
Comune di Framura	GSPA65262PE	Costa - C.se Vigo - Ghiaia	**3005**	Comune di Framura
Comune di Framura	GSPA65362PE	Costa - Acquafredda - Cava Serin - Torrente Castagnola	**1566**	Comune di Framura
Comune di Framura	GSPA65462PE	Pietre Rosse - Volturara - Rovereto	**1650**	Comune di Framura
Comune di Framura	GSPA65562VE	Laghello - Arcapassana - Tana del Lupo	**1802**	Comune di Framura
Comune di Framura	GSPA65662PE	Rocca du Ciappon - Spiaggetta	**813**	Comune di Framura
Comune di Framura	GSPA65762PE	Monte Mogge - Boscaccio (inn. 631)	**1149**	Comune di Framura
Comune di Framura	GSPA65862PE	Panaceto - Boscaccio (inn. 631)	**1565**	Comune di Framura
Comune di Framura	GSPA65562PE	Mulino Bellolio - Laghello - Marselesso - Foce dei Vaggi	**2874**	Comune di Framura

Comune di Bonassola	GSPA66062PE	Vandarecca - Montaretto - Reggimonti - Bivio AV5T	**583**	Comune di Framura
Comune di Bonassola	GSPA66662PE	Reggimonti - Monte Gaggi - S.P. 64 - Monte Grumo	**2109**	Comune di Framura
Comune di Carrodano	GSPA65962PE	Case Cadato - M. Pelizza - M. Castagnola - Colle	**2714**	Comune di Framura
Comune di Carrodano	GSPA63162PE	Colle Gruzze (Quattro Strade) - Canegreca - Foce	**1803**	Comune di Framura
Comune di Levanto	GSPA54566PE	Case Cadato - Punta Leccio - Casa I Podi - Monte Piano - M. Pistone - Cappella Taddei - Pian del Monio - Vignana	**8097**	Comune di Levanto
Comune di Levanto	GSPA55766CE	Mulino di Michelino - Case Cantini	**1374**	Comune di Levanto
Comune di Levanto	GSPA57666PE	San Gottardo - Le Ghiare - Lerici	**1653**	Comune di Levanto
Comune di Levanto	GSPA57766PE	Levanto - Montale - Foce di Montale - Valle Carbonetta	**6193**	Comune di Levanto
Comune di Levanto	GSPA67766PE	Foce di Dosso - Valle di Malacqua	**592**	Comune di Levanto
Comune di Levanto	GSPA67666PE	Foce di Lavaggio - Valle di Malacqua	**2654**	Comune di Levanto
Comune di Levanto	GSPA67166PE	Vallesanta - Monte delle Streghe - Colletto	**4622**	Comune di Levanto
Comune di Levanto	GSPA67166VE	Costa delle Streghe	**1484**	Comune di Levanto
Comune di Levanto	GSPA67366PE	Lavaggiorosso - Passo del Colletto	**1166**	Comune di Levanto
Comune di Levanto	GSPA67466PE	Lavaggiorosso - Foce di Lavaggio	**844**	Comune di Levanto
Comune di Levanto	GSPA67566PE	Dosso - Foce di Dosso	**1671**	Comune di Levanto
Comune di Levanto	GSPA67066PE	San Gottardo - Lavaggiorosso - Groppo - Dosso - Montale	**5474**	Comune di Levanto
Comune di Maissana	GSPA61853VE	Case Borsare - Pian di Cappella	**2350**	Comune di Maissana
Comune di Maissana	GSPA61353CE	San Bernardo - Monte Scogliera	**891**	Comune di Maissana
Comune di Maissana	GSPA61653PE	Casa del Monte - Chiama - Torza - Tavarone - Giandriale - Passo Monte Bastia	**8795**	Comune di Maissana

Comune di Maissana	GSPA61453PE	Salterana - Mulino dei Bulli - Santa Maria - Lagorara	**5788**	Comune di Maissana
Comune di Maissana	GSPA61353PE	Mulino dei Bulli - Campore - San Bernardo	**3568**	Comune di Maissana
Comune di Maissana	GSPA61053PE	Colli di Valletti - Fontana Sacrata - Sella Monte	**6371**	Comune di Maissana
Comune di Maissana	GSPA61253PE	Salterana - Cembrano - Poggio della Mogia - Ossegna	**6100**	Comune di Maissana
Comune di Maissana	GSPA61353VE	Campore - Ciappea (Bivio 610)	**1152**	Comune di Maissana
Comune di Maissana	GSPA61853CE	Lungo Borsa - Maissana - Groppo Marzo - Casa Alpe	**6539**	Comune di Maissana
Comune di Maissana	GSPA60953PD	Giandriale - Monte Alpe - Monte Zenone - Passo del Bocco di bargone	**4324**	Comune di Maissana
Comune di Maissana	GSPA60953VE	Giandriale - Passo Colello - Monte Alpe	**1310**	Comune di Maissana
Comune di Maissana	GSPA61053VD	Colli di Valletti - Monte Verruga - Monte Porcile – Bivio AV5T	**5674**	Comune di Maissana
Comune di Maissana	GSPA61153PE	Case Peroni - Ossegna - Colli di Valletti	**5494**	Comune di Maissana
Comune di Maissana	GSPA61853PE	Tavarone - Villa Casoni - Colli di Sotto - Passo del Bocco di Bargone	**8786**	Comune di Maissana
Comune di Molini di Triora	GIMA32669CE	Molini di Triora - Passo della Mezzaluna	**2682**	Comune di Molini di Triora
Comune di Molini di Triora	GIMA32669PE	Molini di Triora - Passo della Mezzaluna	**8073**	Comune di Molini di Triora
Comune di Rocchetta di Vara	GSPA15145PE	Rocchetta - La Debbia - Molino Rotato - Casa Fontana Fredda - Foce Termine	**8093**	Comune di Rocchetta di Vara
Comune di Rocchetta di Vara	GSPA15145CF	Case Ghiaro - Goledo - San Rocco - Molino Rotato	**3831**	Comune di Rocchetta di Vara
Comune di Rocchetta di Vara	GSPA15145VE	Case Ghiaro - Poggio Castellaro - La Debbia	**1865**	Comune di Rocchetta di Vara
Comune di Rocchetta di Vara	GSPA15245VF	Ramello - Quattro Strade	**3484**	Comune di Rocchetta di Vara
Comune di Rocchetta di Vara	GSPA15345CE	Fontana del Ratto (Bivio 153) - Gruzza di Veppo - Prato della signora - Toricella - Case i Pirolo (bivio 151)	**4971**	Comune di Rocchetta di Vara
Comune di Rocchetta di Vara	GSPA17345PE	Rocchetta - Veppo - Foce Veppo	**5791**	Comune di Rocchetta di Vara
Comune di Rocchetta di Vara	GSPA15445CE	Pineta di Rocchetta - Cuccaro - Bivio 154	**2324**	Comune di Rocchetta di Vara

Comune di Rocchetta di Vara	GSPA15445PE	Suvero - Casoni (Bivio 152)	**4014**	Comune di Rocchetta di Vara
Comune di Rocchetta di Vara	GSPA15745CE	Piano della Scarsella (Bivio 157) - Vetta Monte Nero	**405**	Comune di Rocchetta di Vara
Comune di Rocchetta di Vara	GSPA15745PE	Rocchetta - Monte Nero - Beverone	**3686**	Comune di Rocchetta di Vara
Comune di Rocchetta di Vara	GSPA15845PF	Rocchetta - Manzile	**4849**	Comune di Rocchetta di Vara
Comune di Rocchetta di Vara	GSPA15345PE	Beverone - Volpara - Castello - Montale - Piazza - Gruzza di Veppo (bivio 152)	**6493**	Comune di Rocchetta di Vara
Comune di Sesta Godano	GSPA12043PE	Santuario di San Rocco - Sesta Godano - Rio	**6853**	Comune di Sesta Godano
Comune di Sesta Godano	GSPA14843CF	Ponte Santa Margherita - Santuario di San Rocco	**3957**	Comune di Sesta Godano
Comune di Sesta Godano	GSPA11743PE	Villa Campanile - Buto - Lisorno - Pizzo Freddo -	**7022**	Comune di Sesta Godano
Comune di Sesta Godano	GSPA12443VE	Canevarbone - Costa di Mesceto - Gigiotti - La	**4375**	Comune di Sesta Godano
Comune di Zignago	GSPA13643PE	Case Pastine - Imara - Vezzanelli - Castagnolo	**1806**	Comune di Sesta Godano
Comune di Zignago	GSPA13743PE	Molino I Boschi - Prainà - Debbio - Vezzanelli (Bivio 141)	**1198**	Comune di Sesta Godano
Comune di Carrodano	GSPA62652CD	Ortogrillo - Monte Pigain - Casa Fogona - Monte Fogona - La Rocca (Bivio 626)	**2112**	Comune di Carrodano
Comune di Carrodano	GSPA63052CE	La Piana - Carrodano Inferiore - La Madonnetta (Bivio 630V)	**1991**	Comune di Carrodano
Comune di Carrodano	GSPA63052PE	Arsina - Carrodano Superiore - Mattarana - Colle Gruzze - San Nicolao	**10483**	Comune di Carrodano
Comune di Carrodano	GSPA63152CE	Mattarana - La Costa - Canegreca	**2734**	Comune di Carrodano
Comune di Carrodano	GSPA63152PE	Colle Gruzze (Quattro Strade) - Canegreca - Foce di Vaggi	**2901**	Comune di Carrodano
Comune di Carrodano	GSPA65952PE	Case Cadato - M. Pelizza - M. Castagnola - Colle Forcola - Bivio AV5T	**1701**	Comune di Carrodano
Comune di Bardineto	GSVA36071CF	Bardineto - Casa Dondella - Bric Schenasso	**5123**	Comune di Bardineto
Comune di Bardineto	GSVA36071VF	Variante di Bric del Bastione	**2594**	Comune di Bardineto
Comune di Montalto Ligure - Carpasio	GIMA12834PE	Montalto Ligure - Desteglio - I Campi - Monte Pallarea	**4310**	Associazione Cugini dei sentieri

Comune di Montalto Ligure - Carpasio	GIMA22834PE	Montalto Ligure - Desteglio - I Campi - Monte Pallarea	**790**	Associazione Cugini dei sentieri
Comune di Montalto Ligure - Carpasio	GIMA12834VE	Desteglio - San Bernardo - Costa dei Campi	**4920**	Associazione Cugini dei sentieri
			361810	

APPENDICE allegato A2: DATI STATISTICI

TIPOLOGIA e CONSISTENZA (in Km) dei PERCORSI	km
CONSISTENZA PERCORSI PRECEDENTEMENTE INSERITI IN CARTA	3.600
CONSISTENZA PERCORSI DI NUOVO INSERIMENTO	362
CONSISTENZA PERCORSI CENSITI (GESTIONE DA FORMALIZZARE *)	442
	4.404

TIPOLOGIA e CONSISTENZA (in numero) dei PERCORSI	N. percorsi
CONSISTENZA PERCORSI PRECEDENTEMENTE INSERITI IN CARTA	571
CONSISTENZA PERCORSI DI NUOVO INSERIMENTO	100
CONSISTENZA PERCORSI CENSITI (GESTIONE DA FORMALIZZARE *)	80
(*) In corso manifestazione d'interesse "ADOTTA UN SENTIERO"	751

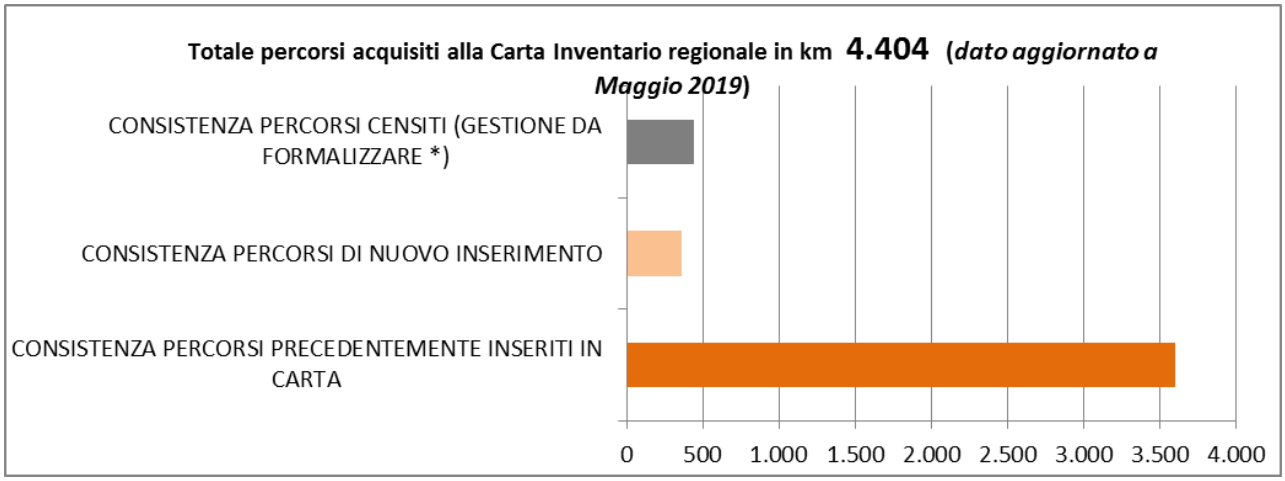

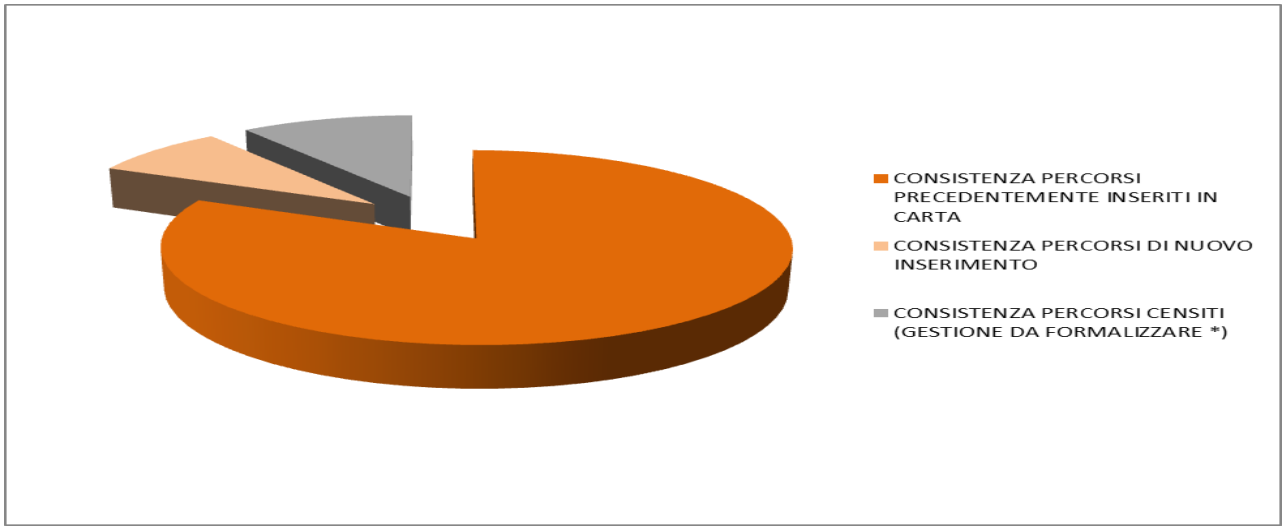

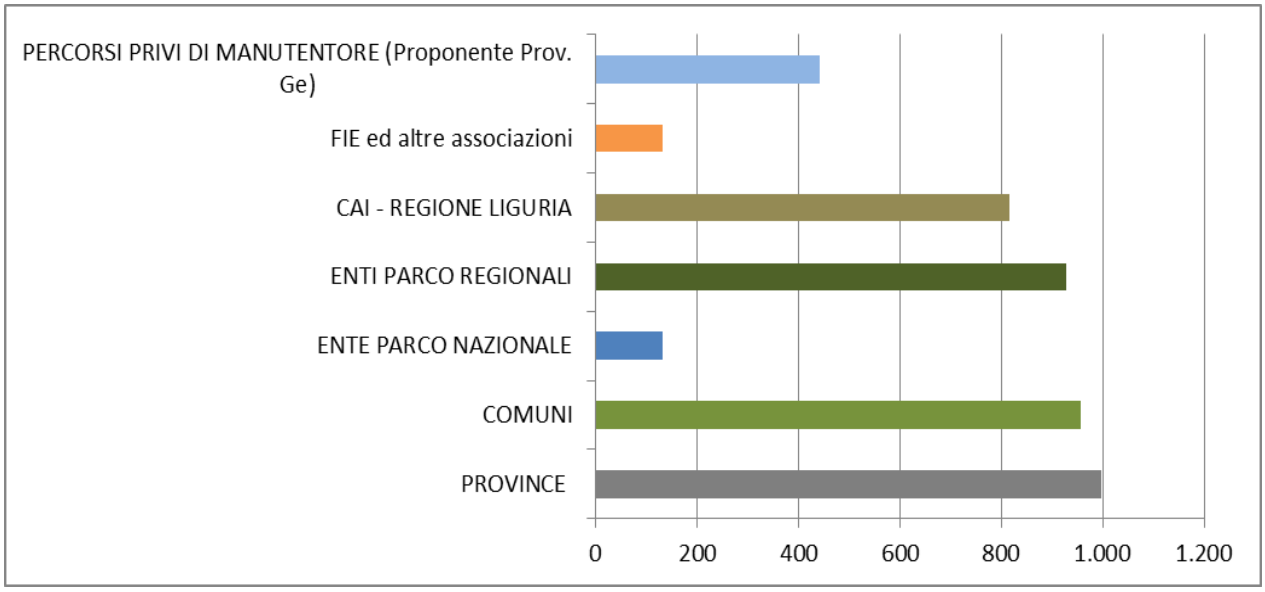
PERCORSI PRIVI DI MANUTENTORE (Proponente Prov. Ge)
FIE ed altre associazioni
CAI - REGIONE LIGURIA
ENTI PARCO REGIONALI
ENTE PARCO NAZIONALE
COMUNI
PROVINCE
0
200
400
600
800
1.000
1.200

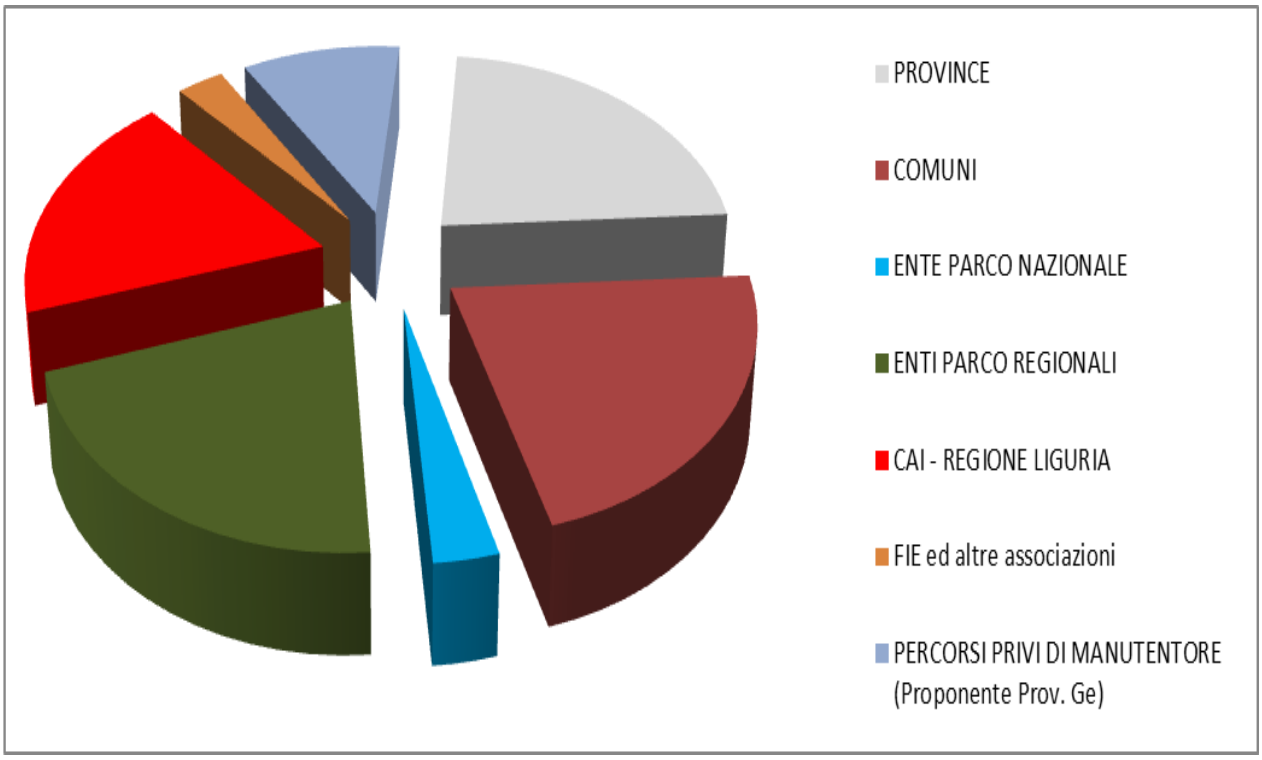
PROVINCE
COMUNI
ENTE PARCO NAZIONALE
ENTI PARCO REGIONALI
CAI - REGIONE LIGURIA
FIE ed altre associazioni
PERCORSI PRIVI DI MANUTENTORE (Proponente Prov. Ge)

ENTI PARCO

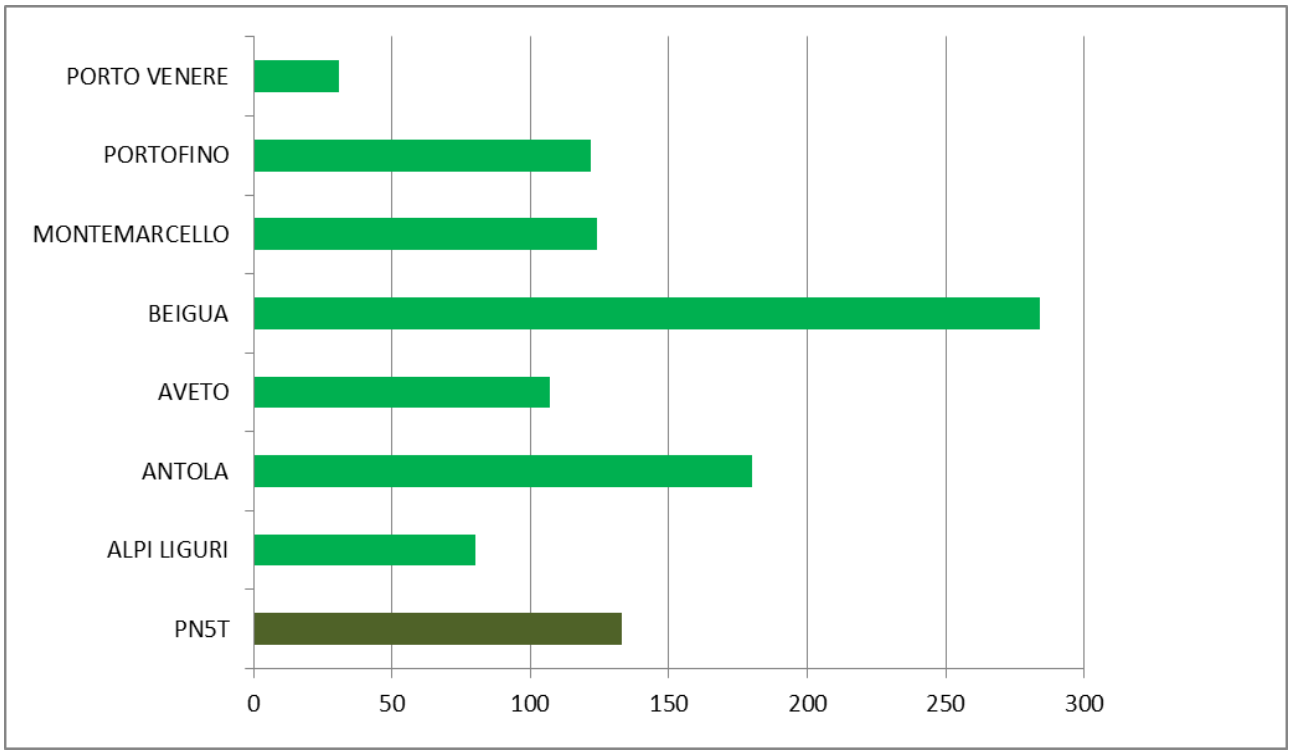

PROVINCE e CITTA' METROPOLITANA

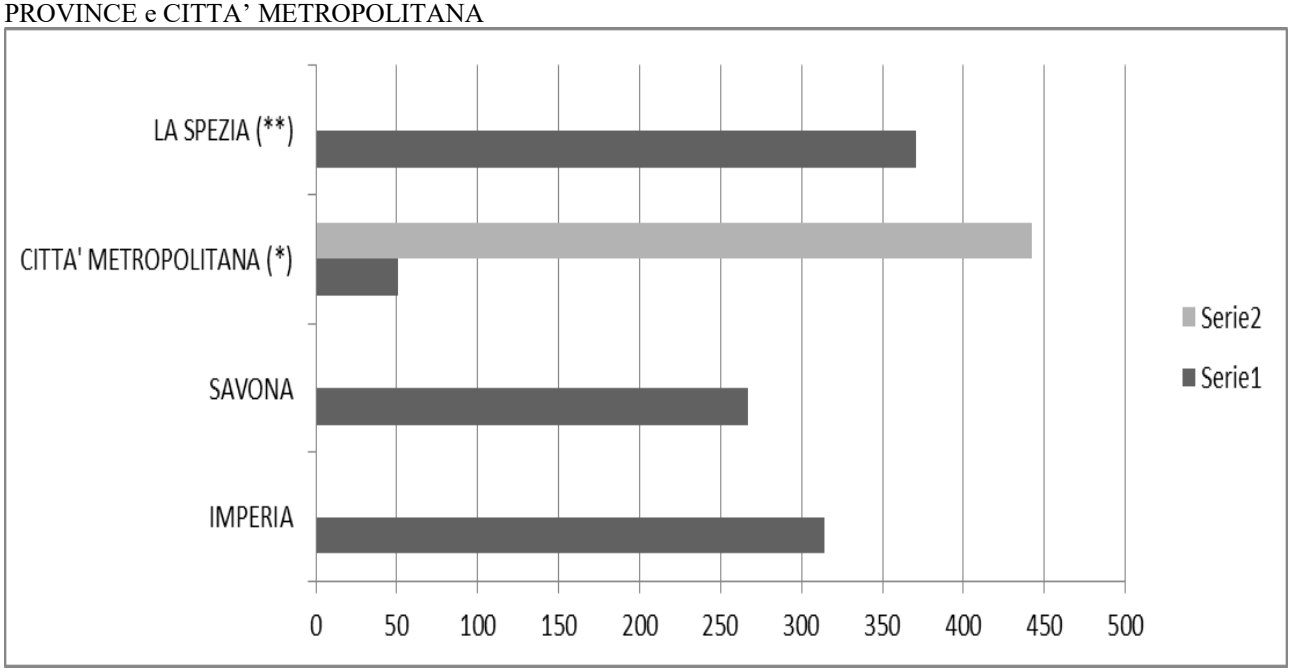

Serie2 = NO MANUTENTORE non inseriti nella carta inventario (Vd. "Allegato B" alla dGr 155/2017)